

# Artportalen för Floraväktare

2023-11-21



# Innehåll

**Inloggning och behörighet**

**Lista floraväktarlokalerna och fältblanketter**


**Floraväktarlokalerna på karta**

**Floraväktarirrapport**

**Rapportera floraväktaruppgifter efter fältbesök**

**Grön pil visar var du ska klicka eller skriva in text**

**Gul pil visar hur det ska se ut efter åtgärd**



# Inloggning och behörighet



Klicka på logga in

Lär dig använda Artportalen

Kom igång

Artportalens grundprinciper

Läs mer

Skapa konto

Logga in

## Dagens natur

Analys och nyheter från ArtDatabanken



### Svampdjurssnäcka – ny art för Sverige

PUBLICERAD: 2019-08-09

En svampdjurssnäcka (*Berthella plumula*) påträffades för första gången i Sverige i maj



Svampdjurssnäcka – ny art för Sverige

PUBLICERAD: 2019-08-09




Nyckel till marina musslor

PUBLICERAD: 2019-08-09



Våra sötvatten mår bättre i norra än i södra Sverige

PUBLICERAD: 2019-06-28



Kraftsamling behövs för att rädda Västerhavet och Östersjön

PUBLICERAD: 2019-06-25



Bananflugan och

## Dagens fynd

IDAG/IGÅR

Idag

425

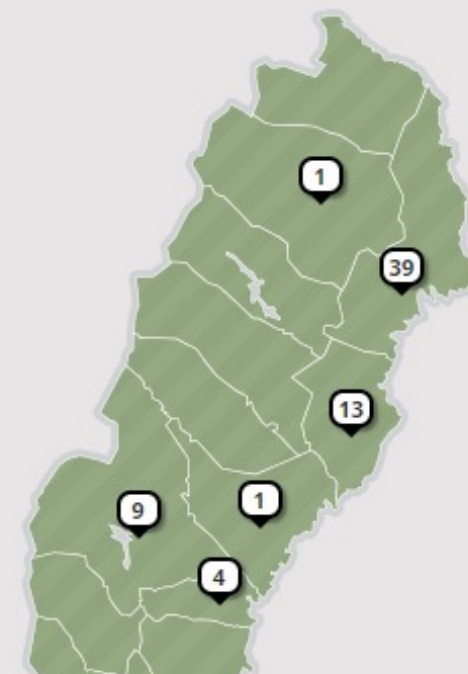
Fynd

278

Arter

ARTGRUPP

Kärlväxter





Har du redan ett Artportalen-konto? Använd det för att logga in.

Ange dina inloggningsuppgifter

Ange e-postadress eller användarnamn

Mora

Ange lösenord

.....

Login

Återställ glömt lösenord

Välkommen Mora

Ställ markören över ditt namn

torsdag den 19 mars 2020

### Opublicerade fynd (0 fynd)

Du har för tillfället inga opublicerade fynd

### Fynd för validering (0 fynd)

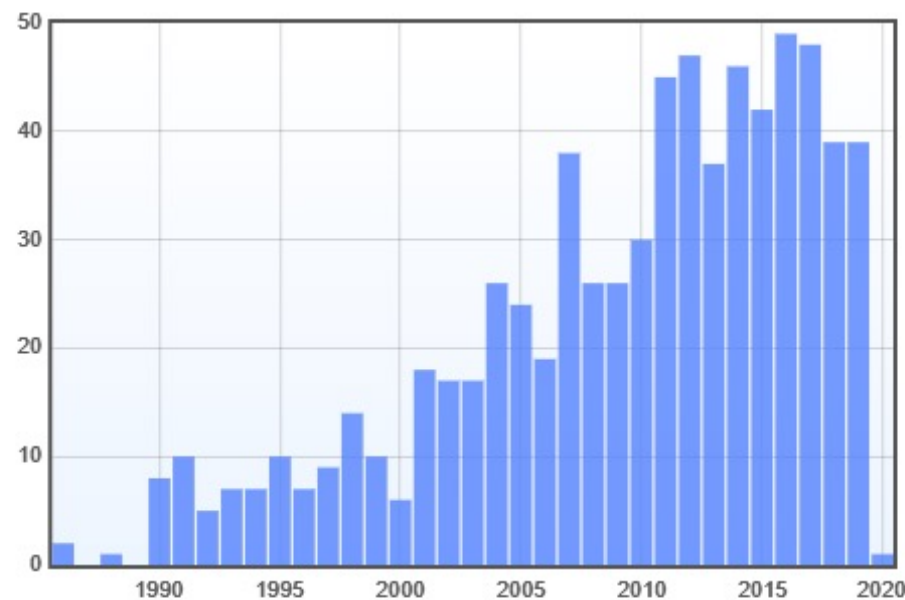
Du har inga fynd som behöver valideras för tillfället.

### Fältdagbok (0)

mar 2020

V.	mån	tis	ons	tor	fre	lör	sön
9							1
10	2	3	4	5	6	7	8
11	9	10	11	12	13	14	15
12	16	17	18	19	20	21	22
13	23	24	25	26	27	28	29
14	30	31					

### Antal dagar med observationer



### Mina listor

#### Totalt - alla år

<a href="#">Kärlväxter</a>	3085
<a href="#">Ryggradslösa djur</a>	154
<a href="#">Mossor</a>	95
<a href="#">Fåglar</a>	86
<a href="#">Svampar</a>	60
<a href="#">Lavar</a>	47
<a href="#">Andra däggdjur</a>	7
<a href="#">Alger och mikroorganismer</a>	6
<a href="#">Fiskar</a>	2
<a href="#">Grod- och kräldjur</a>	2
<a href="#">Alla arter</a>	3544

#### 2020

<a href="#">Svampar</a>	1
<a href="#">Alla arter</a>	1

### Mina senast uppladdade media



Min startsida

Redigera

Du får då upp en lista över dina olika behörigheter. Välj **Floraväktare Sverige**

Media

## Välkommen Mora

Opublicerade fynd (0 fynd)

Du har för tillfället inga opublicerade fynd

Fynd för validering (0 fynd)

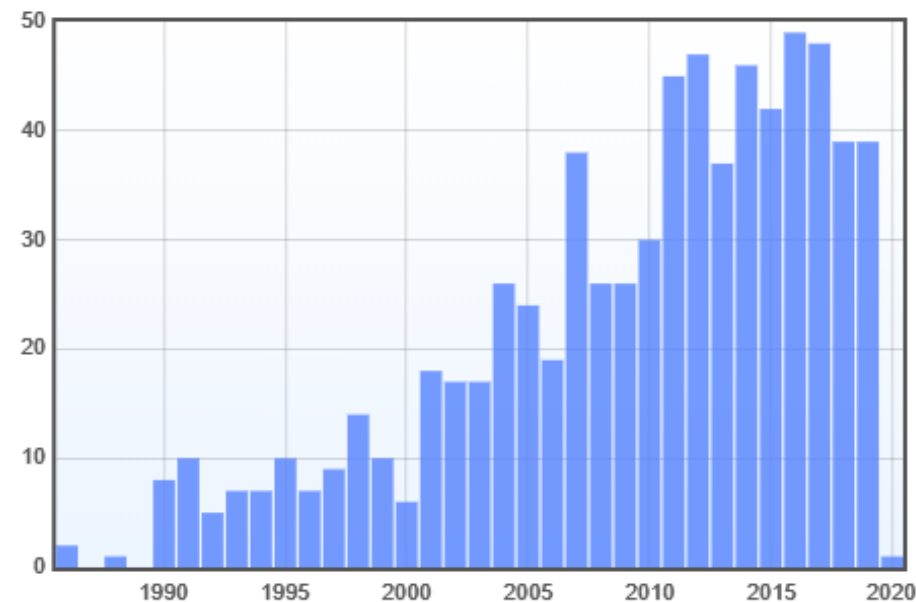
Du har inga fynd som behöver valideras för tillfället.

Fältdagbok (0)

mar 2020

V.	mån	tis	ons	tor	fre	lör	sön
9							1
10	2	3	4	5	6	7	8
11	9	10	11	12	13	14	15
12	16	17	18	19	20	21	22
13	23	24	25	26	27	28	29
14	30	31					

### Antal dagar med observationer



### Mina senast uppladdade media



- Privat
- Floraväkteri - Samordnare Uppsala län - Full behörighet kärleväxter, ätkomst och redigering
- Lunds Botaniska förening - Allmän behörighet (red.)
- Valideringsregler kärleväxter
- Validerare av kärleväxter i Sverige-full behörighet (ADb)
- Botaniska sällskapet i Stockholm - Allmän behörighet (red.)
- Floraväktare Sverige
- Floraväktare Sverige - Samordnare
- Förening Blekinges Flora - Full behörighet kärleväxter BI
- IAS validerare

Mina l

### Totalt - alla år

<a href="#">Kärleväxter</a>	3085
<a href="#">Ryggradslösa djur</a>	154
<a href="#">Mossor</a>	95
<a href="#">Fåglar</a>	86
<a href="#">Svampar</a>	60
<a href="#">Lavar</a>	47
<a href="#">Andra däggdjur</a>	7
<a href="#">Alger och mikroorganismer</a>	6
<a href="#">Fiskar</a>	2
<a href="#">Grodd- och kräldjur</a>	2
<hr/>	
<a href="#">Alla arter</a>	3544

### 2020

<a href="#">Svampar</a>	1
<hr/>	
<a href="#">Alla arter</a>	1

# **Lista floraväktarlokal och fältblankett**





Klicka på Administrera

Lär dig använda Artportalen

Kom igång

Artportalens grundprinciper

Läs mer

Mina sidor

Logga ut

## Dagens natur

Analysen och nyheter från ArtDatabanken



### Hur många insektsarter finns det i Sverige egentligen?

PUBLICERAD: 2020-03-17

En ny forskningsstudie baserad på resultat från Svenska artprojektet har analyserat och beräknat



Hur många insektsarter finns det i Sverige egentligen?

PUBLICERAD: 2020-03-17




Spännande små svampar

PUBLICERAD: 2020-03-06



Artportalens data i världen

PUBLICERAD: 2020-03-05



Världens största uggla behöver vår hjälp

PUBLICERAD: 2020-02-24



Tufft läge för almarna på Gotland

PUBLICERAD: 2020-03-07

## Dagens fynd

IDAG/IGÅR

Idag

3 Fynd

ARTGRUPP

Kärlväxter

3 Arter



Klicka på **Sök**  
**Floraväktarlokaler**



Hem Rapportera Sök Listor Teman Media Hjälp i Mina sidor Administrera

Lär dig använda Artportalen

Kom igång

Artportalens grundprinciper

Logga ut

Floraväktare Sverige

- Importera fyndplatser
- Sök Floraväktarlokaler
- Floraväktarirapport

## Dagens natur

Analysen och nyheter från ArtDatabanken



### Hur många insektsarter finns det i Sverige egentligen?

PUBLICERAD: 2020-03-17

En ny forskningsstudie baserad på resultat från Svenska artprojektet har analyserat och beräknat



#### Hur många insektsarter finns det i Sverige egentligen?

PUBLICERAD: 2020-03-17



#### Spännande små svampar

PUBLICERAD: 2020-03-06



#### Artportalens data i världen

PUBLICERAD: 2020-03-05



#### Världens största uggla behöver vår hjälp

PUBLICERAD: 2020-02-24



#### Tufft läge för almarna på Gotland

## Dagens fynd

IDAG/IGÅR

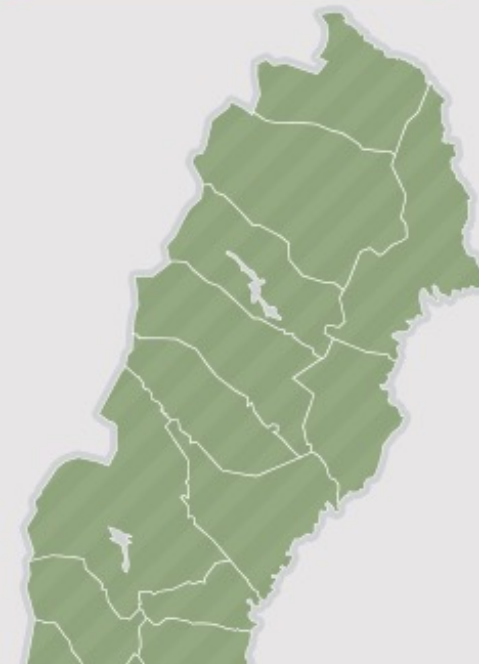
Idag

3 Fynd

3 Arter

ARTGRUPP

Kärlväxter



## Sök floraväktarlokaler

Välj taxon:

**i** Du måste ange minst två tecken för att söka

**w** Sökningen begränsas till artgrupp: Kärlväxter  
aktiv roll: Floraväktare Sverige [Ändra](#)

**x**

Region:

Sök

Sökresultat

Ange **Art** och **Region** (kommun, län eller landskap)

Om Artportalen  
Kontakt & Support  
Användarvillkor  
Hantering av personuppgifter  
Webbtillgänglighet

**Samarbetspartners:**  
Birdlife Sverige  
Svenska Botaniska Föreningen  
Sveriges Entomologiska Förening  
Sveriges Mykologiska Förening

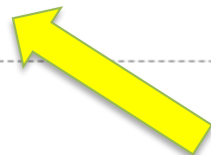
**Finansieras av:**  
Naturvårdsverket

 **ArtDatabanken**

## Sök floraväktarlokaler


Välj taxon:

Ryl




Region:

Uppsala



Sök



Sökresultat

Klicka på **Sök**

Om Artportalen  
Kontakt & Support  
Användarvillkor  
Hantering av personuppgifter  
Webbtillgänglighet

**Samarbetspartners:**  
Birdlife Sverige  
Svenska Botaniska Föreningen  
Sveriges Entomologiska Förening  
Sveriges Mykologiska Förening

**Finansieras av:**  
Naturvårdsverket



ArtDatabanken

## Sök floraväktarlokaler

Välj taxon:

Ryl

Region:

Uppsala

Sök

Sökresultat

### Ryl *Chimaphila umbellata*

EN

C-Enk-0011	Knoppbacka, 200 m O om, Litslena s:n, Upl	Enköping
C-Enk-0284	Bredsand, Svinnegarn s:n, Upl	Enköping
C-Enk-0285	Gåde by, V om, Boglösa s:n, Upl	Enköping
C-Enk-0286	Hummelsta, västra delen, Tillinge s:n, Upl	Enköping
C-Enk-0287	Korsbacken, S om, Vårfrukyrka s:n, Upl	Enköping
C-Enk-0288	Fjärdhundra idrottsplats, NO om, Simtuna s:n, Upl	Enköping
C-Heb-0010	Högskogenvägen från väg 272 till vändplan, Åkerby s:n, Upl	Uppsala
C-Heb-0027	500 m OSO om Hedenslund, Nora s:n, Upl	Heby
C-Heb-0050	Bångbacken, Högskogsvägen nära länsgränsen, Harbo s:n, Upl	Heby
C-Heb-0125	Skärsjöns nord-spets, 150 m V om, Nora s:n, Upl	Heby
C-Håb-0008	Lilla Gräskärret, Håggeby s:n, Upl	Håbo
C-Håb-0009	Ekillaåsens NR, Yttergran s:n, Upl	Håbo
C-Håb-0065	Sågarbacken, S om, Bålistaåsen, Yttergran s:n, Upl	Håbo
C-Kni-0006	Lunsen, 500 m OSO om Flottsundsbron, Alsike s:n, Upl	Knivsta
C-Kni-0060	Boängsåsen, Knivsta s:n, Upl	Knivsta
C-Tie-0008	Gyllerboda, 480 m NV om, Vendel s:n, Upl	Tierp
C-Tie-0035	Granskär, 400 m SO om, Hållnäs s:n, Upl	Tierp
C-Tie-0037	Sund-Julö NR, Österlövsta s:n, Upl	Tierp
C-Tie-0038	Slada, Svartbådan, Hållnäs s:n, Upl	Tierp
C-Tie-0039	Kapplasse NR 1, Hållnäs s:n, Upl	Tierp
C-Tie-0206	Vallatorp 2, 1,3 km VSV om, Västland s:n, Upl	Tierp
C-Tie-0307	Vendelsheden, 100 m S om, Vendel s:n, Upl	Tierp
C-Tie-0308	Vendelsheden, 250 m OSO om uthusen, Vendel s:n, Upl	Tierp
C-Tie-0309	Gyllerboda, 470 m NV om, Vendel s:n, Upl	Tierp
C-Tie-0310	Sjölyxe, 250 m N om, Tegelsmora s:n, Upl	Tierp

Du får nu en lista över alla floraväktarlokaler för aktuell art

OBS Listan kan vara flera sidor lång



## Sök floraväktarlokal

Välj taxon:  
Ryl

Region:  
Uppsala

Sök

Sökresultat

### Ryl *Chimaphila umbellata*

EN

C-Enk-0011	Knoppbacka, 200 m O om, Litslena s:n, Upl	Enköping
C-Enk-0284	Bredsand, Svinnegarn s:n, Upl	Enköping
C-Enk-0285	Gåde by, V om, Boglösa s:n, Upl	Enköping
C-Enk-0286	Hummelsta, västra delen, Tillinge s:n, Upl	Enköping
C-Enk-0287	Korsbacken, S om, Vårfrukyrka s:n, Upl	Enköping
C-Enk-0288	Fjärdhundra idrottsplats, NO om, Simtuna s:n, Upl	Enköping
C-Heb-0010	Högskogenvägen från väg 272 till vändplan, Åkerby s:n, Upl	Uppsala
C-Heb-0027	500 m OSO om Hedenslund, Nora s:n, Upl	Heby
C-Heb-0050	Bångbacken, Högskogsvägen nära länsgränsen, Harbo s:n, Upl	Heby
C-Heb-0125	Skärsjöns nord-spets, 150 m V om, Nora s:n, Upl	Heby
C-Håb-0008	Lilla Gräskärret, Håggeby s:n, Upl	Håbo
C-Håb-0009	Ekillaåsens NR, Yttergran s:n, Upl	Håbo
C-Håb-0065	Sågarbacken, S om, Bålistaåsen, Yttergran s:n, Upl	Håbo
C-Kni-0006	Lunsen, 500 m OSO om Flottsundsbron, Alsike s:n, Upl	Knivsta
C-Kni-0060	Boängsåsen, Knivsta s:n, Upl	Knivsta
C-Tie-0008	Gyllerboda, 480 m NV om, Vendel s:n, Upl	Tierp
C-Tie-0035	Granskär, 400 m SO om, Hållnäs s:n, Upl	Tierp
C-Tie-0037	Sund-Julö NR, Österlövsta s:n, Upl	Tierp
C-Tie-0038	Slada, Svartbådan, Hållnäs s:n, Upl	Tierp
C-Tie-0039	Kapplasse NR 1, Hållnäs s:n, Upl	Tierp
C-Tie-0206	Vallatorp 2, 1,3 km VSV om, Västland s:n, Upl	Tierp
C-Tie-0307	Vendelsheden, 100 m S om, Vendel s:n, Upl	Tierp
C-Tie-0308	Vendelsheden, 250 m OSO om uthusen, Vendel s:n, Upl	Tierp
C-Tie-0309	Gyllerboda, 470 m NV om, Vendel s:n, Upl	Tierp
C-Tie-0310	Sjölyxe, 250 m N om, Tegelsmora s:n, Upl	Tierp

Klicka på önskad lokal för att visa fältblanketten



## C-Håb-0065 Ryl *Chimaphila umbellata*

EN

### GEOGRAFISK INFORMATION



Lokalnamn: Sågarbacken, S om. Bålstaåsen  
Originalkoordinat: O1596996, N6607446 (±25m) RT90 2.5 gon  
Län: Uppsala  
Kommun: Håbo  
Församling: Yttergran  
Kommentar: Är tre dellokaler - plus att det finns en äldre uppgift 50 meter bort

Fältblanketten visar information om lokalen, tidigare fältbesök på lokalen och ett utrymme för dina noteringar. Denna blankett kan du skriva ut och ta med dig ut i fält.

### TIDIGARE RAPPORTER

DATUM	ANTAL & ENHET	KOMMENTAR & BIOTOP	OBSERVATÖR
1. 2019-09-07	211 stjälgkar/strån/skott	Lokalen är i behov av rensning, främst av små rönнар. Floraväktarträff i Håbo naturskyddsförening	Thommy Åkerberg
2. 2019-08-11	29 plantor/tuvor	...	Mora Aronsson
3. 2018-07-25	141 stjälgkar/strån/skott	2 lokaler 106 + 35, behov av slyröjning samt stamma upp en gran.	Thommy Åkerberg
4. 2014-08-08	158 stjälgkar/strån/skott	Tre delpopulationer 30+2+126 skott Floraväktat av samordnarmötet Smågran behöver röjas	Michael Johansson
5. 2012-05-05	77 plantor/tuvor	Fyndplatsen hittades 1972 av Joachim Tiefensee Lingontallskog, rullstensås	Thommy Åkerberg
6. 2000-01-01	30 stjälgkar/strån/skott	7 blommande 1998, för närvarande 30 bladrosetter Mats Thuresson tallskog på grusås, med lingon, kruståtel	

### ÅTERBESÖK

Datum: \_\_\_\_\_ Antal & enhet: \_\_\_\_\_ Ej återfunnen:

Observatörer: \_\_\_\_\_

Kommentar (Biotopförändringar/hot, åtgärdsbehov, Hävd/skötsel, följearter, underlättade, arten är troligen utgången etc): \_\_\_\_\_

# Floraväktarlokaler på karta





Klicka på Sök

Använd behörighet  
Floraväktare Sverige

Hem

Rapportera

Sök

Listor

Teman

Media

Hjälp

Mina sidor

A

Lär dig använda Artportalen

Kom igång

Artportalens grundprinciper

Läs mer

Mina sidor

Logga ut

## Dagens natur

Analysen och nyheter från ArtDatabanken



### Hur många insektsarter finns det i Sverige egentligen?

PUBLICERAD: 2020-03-17

En ny forskningsstudie baserad på resultat från Svenska artprojektet har analyserat och beräknat



Hur många insektsarter finns det i Sverige egentligen?

PUBLICERAD: 2020-03-17




Spännande små svampar

PUBLICERAD: 2020-03-06



Artportalens data i världen

PUBLICERAD: 2020-03-05



Världens största uggla behöver vår hjälp

PUBLICERAD: 2020-02-24



Tufft läge för almarna på Gotland

PUBLICERAD: 2020-03-07

## Dagens fynd

IDAG/IGÅR

Idag

3

Fynd

3

Arter

ARTGRUPP

Kärlväxter



Sökformulär Presentera fynd -

## ART

Fler sökparametrar (5 av 5 visas) +

Artgrupp	Ej för vald art
Art	<input type="text" value=""/> Du måste ange minst två tecken för att söka
Skyddade fynd	Sökningen begränsad inom aktiv roll: Floraväktare Sverige artgrupp: Kärlväxter <a href="#">Ändra</a>
Rödlistekategori	<input type="text" value=""/> Hotade Alla rödlistade

Formuläret innehåller parametrar från en lagrad sökning. [Rensa formuläret?](#)

Länka till sökresultat?  
Om du vill länka till sökresultat så finns det vissa möjligheter.  
[Läs mer om länkning](#)

### Sparade sökningar

Spara sökningar genom att klicka på knappen nedan. De tio senaste sökningarna sparas automatiskt.

#### Mina sparade sökningar

Listan är tom

- #### Mina senaste sökningar
- > [Saknas \(Kärlväxter\), 1450 - 2019](#)
  - > [Saknas \(Kärlväxter\), 1450 - 2019,...](#)
  - > [Saknas \(Kärlväxter\), 1450 - 2019,...](#)
  - > [Floraväkteri Sverige, Uppsala, 1450...](#)
  - > [1450 - 2019, Klövrar \(Underliggan...](#)
  - > [1450 - 2019, Saknas \(Kärlväxter\)](#)
  - > [1450 - 2019, Gullbandsiris](#)
  - > [\\*Visa skyddade fynd\\*, Västerbotte...](#)
  - > [\\*Visa skyddade fynd\\*, Lycksele lap...](#)
  - > [\\*Visa skyddade fynd\\*, 1450 - 2019,...](#)

+ Spara aktuell sökning

Ange art, skriv in början på artnamnet tills rätt art kommer fram

Period	Från: <input type="text"/> Till: <input type="text"/> <input type="checkbox"/> Sök på period oavsett år
År	Från: <input type="text"/> Till: <input type="text"/>
Månad	<input type="checkbox"/> jan <input type="checkbox"/> feb <input type="checkbox"/> mar <input type="checkbox"/> apr <input type="checkbox"/> maj <input type="checkbox"/> jun <input type="checkbox"/> jul <input type="checkbox"/> aug <input type="checkbox"/> sep <input type="checkbox"/> okt <input type="checkbox"/> nov <input type="checkbox"/> dec

## MINA OBSERVATIONER

Observerad	<input type="checkbox"/> Sök endast bland de fynd där jag själv är observatör (inkluderar skyddade fynd)
Rapporterad	<input type="checkbox"/> Sök endast bland de fynd jag själv har rapporterat (inkluderar skyddade fynd)
Privat kommentar	<input type="checkbox"/> Visa bara fynd med privat kommentar (inkluderar skyddade fynd)
Organisation	<input type="checkbox"/> Visa bara fynd som tillhör Floraväktarna

## GEOGRAFI

Sök med karta/yta Fler sökparametrar (7 av 8 visas) +

Karta/yta	Använd kartan ovan för att söka med hjälp av en yta (polygon)
-----------	---

Sökformulär

Presentera fynd -

## ART

Fler sökparametrar (5 av 5 visas) +

Artgrupp	Ej för vald
Art	Ryl <a href="#">Ändra art x</a> <i>Chimaphila umbellata</i> (L.) W. P. C. Barton <input checked="" type="checkbox"/> Inkludera underliggande taxa
Skyddade fynd	<input type="checkbox"/> Visa skyddade fynd. Observera att alla sökningar på skyddade fynd loggas av systemet.
Rödlistekategori	<input type="text"/> <input type="button" value="Hotade"/> <input type="button" value="Alla rödlistade"/>
Naturvård	<input type="text"/>

Formuläret innehåller parametrar från en lagrad sökning. [Rensa formuläret?](#)

Länka till sökresultat?  
Om du vill länka till sökresultat så finns det vissa möjligheter.  
[Läs mer om länkning](#)

### Sparade sökningar

Spara sökningar genom att klicka på knappen nedan. De tio senaste sparade sökningar visas automatiskt.

Sparade sökningar

tom

- ### Mina senaste sökningar
- > [Saknas \(Kärlväxter\), 1450 - 2019](#)
  - > [Saknas \(Kärlväxter\), 1450 - 2019,...](#)
  - > [Saknas \(Kärlväxter\), 1450 - 2019,...](#)
  - > [Floraväktare Sverige, Uppsala, 1450 - 2019, Klövrar \(Underliggan...](#)
  - > [1450 - 2019, Saknas \(Kärlväxter\)](#)
  - > [1450 - 2019, Gullbandsiris](#)
  - > [\\*Visa skyddade fynd\\*, Västerbotte...](#)
  - > [\\*Visa skyddade fynd\\*, Lycksele lap...](#)
  - > [\\*Visa skyddade fynd\\*, 1450 - 2019,...](#)

## PERIOD

Infoga datum	<input type="button" value="Idag"/> <input type="button" value="Tre dagar"/> <input type="button" value="En vecka"/> <input type="button" value="En månad"/> 2020 2019
Period	Från: <input type="text"/> <input type="button" value="📅"/> Till: <input type="text"/> <input type="button" value="📅"/>
År	Från: <input type="text"/> Till: <input type="text"/>
Månad	<input type="checkbox"/> jan <input type="checkbox"/> feb <input type="checkbox"/> mar <input type="checkbox"/> apr <input type="checkbox"/> maj <input type="checkbox"/> jun <input type="checkbox"/> jul <input type="checkbox"/> aug <input type="checkbox"/> sep <input type="checkbox"/> okt <input type="checkbox"/> nov <input type="checkbox"/> dec

Ange Period. Mitt tips är att lämna blankt under **Från** och ange innevarande år under **Till**.

## MINA OBSERVATIONER

Observerad	<input type="checkbox"/> Sök endast bland de fynd som jag observerat
Rapporterad	<input type="checkbox"/> Sök endast bland de fynd som jag rapporterat
Privat kommentar	<input type="checkbox"/> Visa bara fynd med privata kommentarer
Organisation	<input type="checkbox"/> Visa bara fynd som tillhör Floraväktarna

Organisation Kryssa i rutan **Visa bara fynd som tillhör Floraväktarna**

## GEOGRAFI

Sök med karta/yta

Fler sökparametrar (7 av 8 visas) +

Karta/yta

Använd kartan ovan för att söka med hjälp av en yta (nolvmn)

+ Spara aktuell sökning

## PERIOD

Fler sökparametrar (4 av 7 visas) +

Infoga datum	<input type="button" value="Idag"/> <input type="button" value="Tre dagar"/> <input type="button" value="En vecka"/> <input type="button" value="En månad"/> <input type="button" value="2020"/> <input type="button" value="2019"/> <input type="button" value="2000 - 2020"/> <input type="button" value="Nollställ"/>
Period	Från: <input type="text"/> <input type="button" value="📅"/> Till: <input type="text"/> <input type="button" value="📅"/> <input type="checkbox"/> Sök på period oavsett år
År	Från: <input type="text" value="2000"/> Till: <input type="text" value="2020"/>
Månad	<input type="checkbox"/> jan <input type="checkbox"/> feb <input type="checkbox"/> mar <input type="checkbox"/> apr <input type="checkbox"/> maj <input type="checkbox"/> jun <input type="checkbox"/> jul <input type="checkbox"/> aug <input type="checkbox"/> sep <input type="checkbox"/> okt <input type="checkbox"/> nov <input type="checkbox"/> dec

## MINA OBSERVATIONER

Observerad	<input type="checkbox"/> Sök endast bland fynd där jag själv är observatör (inkluderar skyddade fynd)
Rapporterad	<input type="checkbox"/> Sök endast bland de fynd jag själv har rapporterat (inkluderar skyddade fynd)
Privat kommentar	<input type="checkbox"/> Visa bara fynd med privat kommentar (inkluderar skyddade fynd)
Organisation	<input checked="" type="checkbox"/> Visa bara fynd som tillhör Floraväktarna

## GEOGRAFI

Fler sökparametrar (7 av 8 visas) +

Karta/yta	Använd kartan ovan för att söka med hjälp av en yta (polygon)
Fyndplats	<input type="text"/> <input type="button" value="📍"/> <input type="button" value="Listan är tom"/>
Landskap	<input type="text"/>
Län	<input type="text"/>
Kommun	<input type="text"/>
Andra områden	<input type="text"/> <input type="button" value="📍"/>
Rapportområde (fåglar)	<input type="text"/>

Ange vilket geografiskt område du är intresserad av (kommun, landskap, län eller rita in ett eget område under **Sök med karta/yta**)

## FYNDEGENSKAPER


Fler sökparametrar (13 av 29 visas) +

Media	<input type="checkbox"/> Visa bara fynd med bilder, video eller ljud
Anmärkningsvärda	<input checked="" type="radio"/> Visa alla <input type="radio"/> Visa endast anmärkningsvärda fynd <input type="radio"/> Visa bara anmärkningsvärda fynd med varning
Underkända	<input type="checkbox"/> Inkludera underkända fynd i sökningen
Valideringsstatus	<input type="text"/> <input type="button" value="Alla godkända"/>
Artbestämning säker	<input type="radio"/> Visa alla <input checked="" type="radio"/> Visa bara säker bestämning <input type="radio"/> Visa bara osäker bestämning
Fyndstatus	<input type="text"/>
Kommentarer	<input type="checkbox"/> Visa bara intressanta kommentarer <input type="checkbox"/> Visa bara fynd med kommentarer

## GEOGRAFI


 Sök med karta/yta

Fler sökparametrar (7 av 8 visas) 

Karta/yta	Använd kartan ovan för att söka med hjälp av en yta (polygon)
Fyndplats	<input type="text"/>  <i>Listan är tom</i>
Landskap	<input type="text"/>
Län	<input type="text"/> <b>Uppsala</b> 
Kommun	<input type="text"/>
Andra områden	<input type="text"/>  <i>Listan är tom</i>
Rapportområde (fåglar)	<input type="text"/>

## FYNDEGENSKAPER

Fler sökparametrar (14 av 29 visas) 

Media	<input type="checkbox"/> Visa bara fynd med bilder, video eller ljud
Anmärkningsvärda	<input checked="" type="radio"/> Visa alla <input type="radio"/> Visa endast anmärkningsvärda fynd <input type="radio"/> Visa bara anmärkningsvärda fynd med varning
Underkända	<input type="checkbox"/> Inkludera underkända fynd i sökningen
Valideringsstatus	<input type="text"/>  <input type="text" value="Alla godkända"/>
Artbestämning säker	<input type="radio"/> Visa alla <input checked="" type="radio"/> Visa bara säker bestämning <input type="radio"/> Visa bara osäker bestämning
Fyndstatus	<input type="text"/>
Kommentarer	<input type="checkbox"/> Visa bara intressanta kommentarer <input type="checkbox"/> Visa bara fynd med kommentarer
Antal	<input type="text" value="Ej för vald art"/>
Kön	<input type="text" value="Ej för vald art"/>
Stadium	<input type="text" value="Ej för vald art"/>
Aktivitet	<input type="text" value="Ej för vald art"/>
Aktivitetskategori	<input type="text" value="Ej för vald art"/>
Metod	<input type="text" value="Ej för vald art"/>
Projekt	<input type="text"/>  <input type="text" value="Skyddsvärda träd"/>

Klicka i fältet **Projekt** så att du får upp en lista

## FYNDEGENSKAPER

Fler sökparametrar (14 av 29 visas) +

Media	<input type="checkbox"/> Visa bara fynd med bilder, video eller ljud
Anmärkningsvärda	<input checked="" type="radio"/> Visa alla <input type="radio"/> Visa endast anmärkningsvärda fynd <input type="radio"/> Visa bara anmärkningsvärda fynd med varning
Underkända	<input type="checkbox"/> Inkludera underkända fynd i sökningen
Valideringsstatus	<input type="text" value="Alla godkända"/>
Artbestämning säker	<input type="radio"/> Visa alla <input checked="" type="radio"/> Visa bara säker bestämning <input type="radio"/> Visa bara osäker bestämning
Fyndstatus	<input type="text" value=""/>
Kommentarer	<input type="checkbox"/> Visa bara intressanta kommentarer <input type="checkbox"/> Visa bara fynd med kommentarer
Antal	<input type="text" value="Ej för vald art"/>
Kön	<input type="text" value="Ej för vald art"/>
Stadium	<input type="text" value="Ej för vald art"/>
Aktivitet	<input type="text" value="Ej för vald art"/>
Aktivitetskategori	<input type="text" value="Ej för vald art"/>
Metod	<input type="text" value="Ej för vald art"/>
Projekt	<input type="text" value="Skyddsvärda träd"/>

Klicka på plus-tecknet vid **Floraväkteri**

Återställ

Presentera fynd

Kontakt & Support  
Användarvillkor  
Hantering av personuppgifter  
Webbtillgänglighet

Finansieras av:  
Artportalen finansieras till stor del av  
Naturvårdsverket



## FYNDEGENSKAPER

Fler sökparametrar (14 av 29 visas) +

Media	<input type="checkbox"/> Visa bara fynd med bilder, video eller ljud
Anmärkningsvärda	<input checked="" type="radio"/> Visa alla <input type="radio"/> Visa endast anmärkningsvärda fynd <input type="radio"/> Visa bara anmärkningsvärda fynd med varning
Underkända	<input type="checkbox"/> Inkludera underkända fynd i sökningen
Valideringsstatus	<input type="text" value="Alla godkända"/>
Artbestämning säker	<input type="radio"/> Visa alla <input checked="" type="radio"/> Visa bara säker bestämning <input type="radio"/> Visa bara osäker bestämning
Fyndstatus	<input type="text"/>
Kommentarer	<input type="checkbox"/> Visa bara intressanta kommentarer <input type="checkbox"/> Visa bara fynd med kommentarer
Antal	<input type="text" value="Ej för vald art"/>
Kön	<input type="text" value="Ej för vald art"/>
Stadium	<input type="text" value="Ej för vald art"/>
Aktivitet	<input type="text" value="Ej för vald art"/>
Aktivitetskategori	<input type="text" value="Ej för vald art"/>
Metod	<input type="text" value="Ej för vald art"/>
Projekt	<input type="text" value="Skyddsvärda träd"/>

Klicka på **Floraväkteri Sverige**

✖ Återställ

Presentera fynd ▼

Om Artportalen  
Kontakt & Support  
Användarvillkor  
Hantering av personuppgifter  
Webbtillgänglighet



- Regional miljöövervakning
  - Biogeografisk uppföljning
  - Uppföljning av skyddade områden
  - Inventering av främmande invasiva arter
  - Floraväkteri
    - Floraväkteri Sverige
  - Faunaväkteri
  - Fenologi
  - Fågelinventering
  - Kärlväxtinginventering
- Visa bara publika projekt

Finansieras av:  
Artportalen finansieras till stor del av  
Naturvårdsverket



## FYNDEGENSKAPER

Fler sökparametrar (14 av 29 visas) 

Media	<input type="checkbox"/> Visa bara fynd med bilder, video eller ljud
Anmärkningsvärda	<input checked="" type="radio"/> Visa alla <input type="radio"/> Visa endast anmärkningsvärda fynd <input type="radio"/> Visa bara anmärkningsvärda fynd med varning
Underkända	<input type="checkbox"/> Inkludera underkända fynd i sökningen
Valideringsstatus	<input type="text" value="Alla godkända"/>
Artbestämning säker	<input type="radio"/> Visa alla <input checked="" type="radio"/> Visa bara säker bestämning <input type="radio"/> Visa bara osäker bestämning
Fyndstatus	<input type="text"/>
Kommentarer	<input type="checkbox"/> Visa bara intressanta kommentarer <input type="checkbox"/> Visa bara fynd med kommentarer
Antal	<input type="text" value="Ej för vald art"/>
Kön	<input type="text" value="Ej för vald art"/>
Stadium	<input type="text" value="Ej för vald art"/>
Aktivitet	<input type="text" value="Ej för vald art"/> 
Aktivitetskategori	<input type="text" value="Ej för vald art"/>
Metod	<input type="text" value="Ej för vald art"/>
Projekt	<input type="text" value="Skyddsvärda träd"/> <input type="button" value="Floraväxteri Sverige"/> 

Kontrollera att det blev rätt

 Återställ

Presentera fynd 



Sökformulär

## ART

Artgrupp

Art

Skyddade fynd

Rödlistekategori

Naturvård

## PERIOD

Infoga datum

Period

År

Månad

### Presentera fynd

#### Minimerad lista

Visar sökresultatet i en komprimerad lista

#### Kartor

Välj olika kartpresentationer

#### Detaljerad lista

Visar sökresultatet i en lista med möjlighet att sortera på olika fyndegenskaper och administrera.

#### Exportera data

Exporterar data till Excel

#### Histogram

Visar sökresultatet som histogram med fördelning av fynd över tid.

#### Artlista

Visar artlista enligt ditt sökresultat.

#### Galleri

Visar bilder, video eller ljud enligt ditt sökresultat.

Klicka på **Presentera fynd** och sedan på **Kartor**

Från:  Till:   Sök på period oavsett år

Från: 2000 Till: 2020

jan  feb  mar  apr  maj  jun  jul  aug  sep  okt  nov  dec

## MINA OBSERVATIONER

Observerad	<input type="checkbox"/> Sök endast bland de fynd där jag själv är observatör (inkluderar skyddade fynd)
Rapporterad	<input type="checkbox"/> Sök endast bland de fynd jag själv har rapporterat (inkluderar skyddade fynd)
Privat kommentar	<input type="checkbox"/> Visa bara fynd med privat kommentar (inkluderar skyddade fynd)
Organisation	<input checked="" type="checkbox"/> Visa bara fynd som tillhör Floraväktarna

## GEOGRAFI

Karta/yta	Använd kartan ovan för att söka med hjälp av en yta (polygon)
Fyndplats	<input type="text"/> <input type="button" value="Sök"/> <span>Listan är tom</span>
Landskap	<input type="text"/>
Län	<input type="text"/> <b>Uppsala</b> <input type="button" value="x"/>
Kommun	<input type="text"/>
Andra områden	<input type="text"/> <input type="button" value="Sök"/> <span>Listan är tom</span>

Sök med karta/yta Fler sökparametrar (7 av 8 visas) +

...er parametrar från en lagrad sökning. [Rensa formuläret?](#)

### Länka till sökresultat?

Om du vill länka till sökresultat så finns det vissa möjligheter.

[Läs mer om länkning](#)

## Sparade sökningar

Spara sökningar genom att klicka på knappen nedan. De tio senaste sökningarna sparas automatiskt.

### Mina sparade sökningar

Listan är tom

### Mina senaste sökningar

- > [Saknas \(Kärlväxter\), 1450 - 2019](#)
- > [Saknas \(Kärlväxter\), 1450 - 2019,...](#)
- > [Saknas \(Kärlväxter\), 1450 - 2019,...](#)
- > [Floraväktare Sverige, Uppsala, 1450...](#)
- > [1450 - 2019, Klövrar \(Underliggan...](#)
- > [1450 - 2019, Saknas \(Kärlväxter\)](#)
- > [1450 - 2019, Gullbandsiris](#)
- > [\\*Visa skyddade fynd\\*, Västerbotte...](#)
- > [\\*Visa skyddade fynd\\*, Lycksele lap...](#)
- > [\\*Visa skyddade fynd\\*, 1450 - 2019,...](#)

Sökformulär

## ART

Artgrupp

Art

Skyddade fynd

Rödlistekategori

Naturvård

## PERIOD

Infoga datum

Period

År

Månad

## MINA

Observerad

Rapporterad

Privat kommentar

Organisation

## GEOGRAFI

Karta/yta

Presentera fynd ▾

Minimerad lista

Visar sökresultatet i en komprimerad lista

Kartor

Välj olika kartpresentationer

Detaljerad lista

Visar sökresultatet i en lista med möjlighet att sortera på olika fyndegenskaper och administrera.

Exportera data

Exporterar data till Excel

Histogram

Visar sökresultatet som histogram med fördelning av fynd över tid.

Artlista

Visar artlista enligt ditt sökresultat.

Galleri

Visar bilder, video eller ljud enligt ditt sökresultat.

Prickkarta

Visar alla fynd enligt angivna sökkriterier på en karta.

Brytår

Skiljer ut äldre fynd från nyare. Brytåret är 2000 men kan bytas ut.

Valideringsstatus

Redovisar aktuell valideringsstatus.

Antal individer

Visar antalet individer på kartan där antalet individer sätter storleken på prickarna

Nya floraväktarlokal

Kartan visar vilka fynd som tillhör en floraväktarlokal och vilka som inte gör det.

Florväktarlokal för återbesök

Visar när lokalerna senast är besökta.

Raster

Presenterar sökresultatet som raster på en karta

Skyddade fynd

Presenterar skyddsklassat sökresultat som raster på karta.

Formuläret innehåller parametrar från en lagrad sökning. [Rensa formuläret?](#)

Länka till sökresultat?

Om du vill länka till sökresultat så finns det vissa möjligheter. [Läs mer om länkning](#)

## Sparade sökningar

Spara sökningar genom att klicka på knappen nedan. De tio senaste sökningarna sparas automatiskt.

Mina sparade sökningar

Listan är tom

Mina senaste sökningar

- > [Saknas \(Kärlväxter\), 1450 - 2019](#)
- > [Saknas \(Kärlväxter\), 1450 - 2019,...](#)
- > [Saknas \(Kärlväxter\), 1450 - 2019,...](#)
- > [Floraväkteri Sverige, Uppsala, 1450...](#)
- > [1450 - 2019, Klövrar \(Underliggan...](#)
- > [1450 - 2019, Saknas \(Kärlväxter\)](#)
- > [1450 - 2019, Gullbandsiris](#)
- > [\\*Visa skyddade fynd\\*, Västerbotte...](#)
- > [\\*Visa skyddade fynd\\*, Lycksele lap...](#)
- > [\\*Visa skyddade fynd\\*, 1450 - 2019,...](#)

+ Spara aktuell sökning

Klicka på **Floraväktarlokal** för återbesök

Sök med karta/yta

Fler sökparametrar (7 av 8 visas) +

Använd kartan ovan för att söka med hjälp av en yta (polygon)

## Florväktarlokaliter för återbesök

Avsikten med denna karta är se vilka lokaler som är i störst behov av återbesök. Kartan visar när floraväktarlokalerna senast besöktes.

Sökparametrar: Ryl | 2000-2020 | Uppsala | Florväkteri Sverige

Här visas vilka parametrar som använts för att ge nedanstående sökresultatet. Klicka på fliken sökförmulär eller gå direkt och ändra sökningen.



## Florväktarlokaler för återbesök

Avsikten med denna karta är se vilka lokaler som är i störst behov av återbesök. Kartan visar när floraväktarlokalerna senast besöktes.

Sökparametrar: **Ryl** 2000 - 2020 Uppsala Floraväveri Sverige

Här visas vilka parametrar som använts för att ge nedanstående sökresultatet. Klicka på fliken sökformulär eller gå direkt och [ändra sökningen](#).



# Floraväxterirapport



Välj behörighet **Floraväktare Sverige**

- Hem
- Rapportera
- Sök
- Listor
- Teman
- Media
- Hjälp
- Mina sidor
- Administrera

### Floraväktare Sverige

- Importera fyndplatser
- Sök Floraväktarlokaler
- Floraväkterirapport

Lär dig använda Artportalen **Kom igång**

Artportalens grundprinciper

**Logga ut**

## Dagens

Analys och nyheter

Klicka på **Administrera** och **Floraväkterirapport**



### Hur många insektsarter finns det i Sverige egentligen?

PUBLICERAD: 2020-03-17

En ny forskningsstudie baserad på resultat från Svenska artprotektet har analyserat och beräknat



#### Hur många insektsarter finns det i Sverige egentligen?

PUBLICERAD: 2020-03-17



#### Spännande små svampar

PUBLICERAD: 2020-03-06



#### Artportalens data i världen

PUBLICERAD: 2020-03-05



#### Världens största uggla behöver vår hjälp

PUBLICERAD: 2020-02-24



#### Tufft läge för almarna på Gotland

## Dagens fynd

IDAG/IGÅR

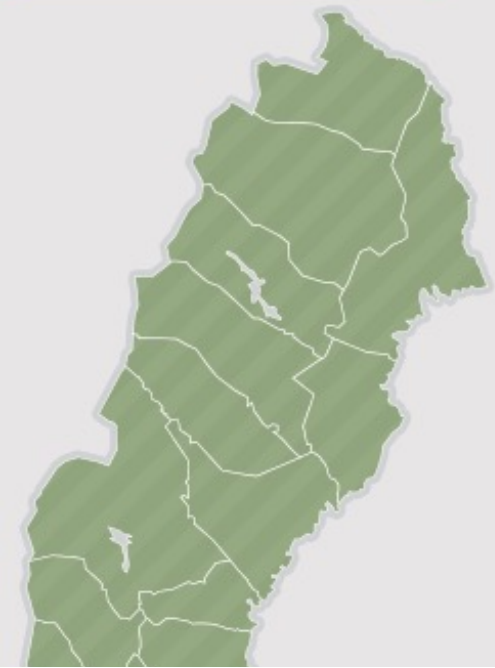
Idag

**3** Fynd

**3** Arter

ARTGRUPP

Kärlväxter ▼





## Floraväxterirapport

Ange art

Taxon:

Sök namn bland: [Kärlväxter](#) | Visningspråk: [Svenska](#)

Region:



Arkiverade lokaler:

- Exkludera  
 Inkludera  
 Endast

Hämta rapport

Kopiera rapport

Om Artportalen

Kontakt &amp; Support

Användarvillkor

Hantering av personuppgifter

Webbtillgänglighet

Samarbetspartners:

Birdlife Sverige

Svenska Botaniska Föreningen

Sveriges Entomologiska Förening

Sveriges Mykologiska Förening

Finansieras av:

Artportalen finansieras till stor del av  
Naturvårdsverket

ARTDATABANKEN

## Floraväkterirapport

Taxon:

Sen fältgentiana

Region:

Arkiverade lokaler:

- Exkludera  
 Inkludera  
 Endast

Hämta rapport

Kopiera rapport

Ange geografiskt område  
(kommun, län eller landskap)

Om Artportalen

Kontakt & Support

Användarvillkor

Hantering av personuppgifter

Webbtillgänglighet

Samarbetspartners:

Birdlife Sverige

Svenska Botaniska Föreningen

Sveriges Entomologiska Förening

Sveriges Mykologiska Förening

Finansieras av:

Artportalen finansieras till stor del av  
Naturvårdsverket



ARTDATABANKEN





## Floraväktarirapport

Taxon:

[Sen fältgentiana](#)

Region:

[Östhammar](#)

Arkiverade lokaler:

- Exkludera  
 Inkludera  
 Endast

[Hämta rapport](#)[Kopiera rapport](#)

Om Artportalen

Kontakt &amp; Support

Användarvillkor

Hantering av personuppgifter

Webbtillgänglighet

Samarbetspartners:

Finansieras av:

ansieras till stor del av  
ket

Här kan du välja om du vill att  
rapporten ska ta med  
arkiverade lokaler eller inte.





## Floraväktarirapport

Taxon:

[Sen fältgentiana](#)

Region:

[Östhammar](#)

Arkiverade lokaler:

- Exkludera  
 Inkludera  
 Endast

[☰ Hämta rapport](#)[📄 Kopiera rapport](#)

Om Artportalen

Kontakt &amp; Support

Användarvillkor

Hantering av personuppgifter

Webbtillgänglighet

Samarbetspartners:

Birdlife Sverige

Svenska Botaniska Föreningen

Sveriges Entomologiska Förening

Sveriges Mykologiska Förening

Finansieras av:

Artportalen finansieras till stor del av  
Naturvårdsverket

Klicka på **Hämta rapport**. Det kan ta en liten stund om det är många uppgifter.

## Floraväkterirapport

Taxon:

[Sen fältgentiana](#)

Region:

[Östhammar](#)

Hämta rapport

Kopiera rapport



### *Gentianella campestris* var. *campestris* Sen fältgentiana

C-Öst-0161		Hyttan, 250 m SO om (2), Östhammar
<b>Antal</b>	<b>Enhet</b>	<b>Datum</b>
7	plantor/tuvor	2019-07-08
307	plantor/tuvor	2015-07-22
C-Öst-0310		Blåshålet 1, 400 m SO om, Östhammar
<b>Antal</b>	<b>Enhet</b>	<b>Datum</b>
31	plantor/tuvor	2012-08-11
C-Öst-0316		Viklund, ca 500 m N om Ånö by, Östhammar
<b>Antal</b>	<b>Enhet</b>	<b>Datum</b>
1	plantor/tuvor	2019-08-15
1	plantor/tuvor	2018-08-24
34	plantor/tuvor	2017-08-14
1	plantor/tuvor	2010-09-18
30	plantor/tuvor	2007-08-08
12	plantor/tuvor	2006-09-29
350	plantor/tuvor	2004-08-05
24	plantor/tuvor	2003-08-21
214	plantor/tuvor	2001-08-28
Noterad		1997-01-01
C-Öst-0317		Fäboda, 150 m SV om ödetorpet, Östhammar
<b>Antal</b>	<b>Enhet</b>	<b>Datum</b>

Du får nu upp en lista över alla floraväktarlokaliter för vald art och alla besök som gjorts på respektive lokal. Denna lista kan också vara till hjälp när du planerar vilka lokaler du bör besöka.

Om du vill kopiera rapporten till Word eller Excel klickar du på **Kopiera rapport**. Det kan ta en liten stund om det är många uppgifter. När rapporten är kopierad visas ett litet meddelande nere till höger på sidan. Du kan nu gå till Word eller Excel och klistra in (Ctrl V eller kringla V).

Ebbe Zachrisson  
O1617154, N6675695 (±100m) RT90 2.5 gon  
**Observatörer (Rapportör)**  
Ebbe Zachrisson  
O1636756, N6684737 (±10m) RT90 2.5 gon  
**Observatörer (Rapportör)**  
Ebbe Zachrisson  
Ebbe Zachrisson  
Ebbe Zachrisson  
Ebbe Zachrisson  
Maria Pettersson  
Ebbe Zachrisson  
Maria Pettersson  
Ebbe Zachrisson  
Ebbe Zachrisson  
Ebbe Zachrisson  
O1637900, N6671410 (±100m) RT90 2.5 gon  
**Observatörer (Rapportör)**

# Rapportera floraväktaruppgifter



Välj behörighet **Floraväktare Sverige**

Hem Rapportera Sök Listor Teman Media Hjälp Mina sidor Administrera

Lär dig använda Artportalen

Kom igång

Artportalens grundprinciper

Läs mer

Mina sidor

Logga ut

## Dagens natur

Analysen och nyheter från ArtDatabanken



### Hur många insektsarter finns det i Sverige egentligen?

PUBLICERAD: 2020-03-17

En ny forskningsstudie baserad på resultat från Svenska artprojektet har analyserat och beräknat




Hur många insektsarter finns det i Sverige egentligen?

PUBLICERAD: 2020-03-17




Spännande små svampar

PUBLICERAD: 2020-03-06



Artportalens data i världen

PUBLICERAD: 2020-03-05



Världens största uggla behöver vår hjälp

PUBLICERAD: 2020-02-24



Tufft läge för almarna på Gotland

PUBLICERAD: 2020-03-07

## Dagens fynd

IDAG/IGÅR

Idag

3 Fynd

ARTGRUPP

Kärlväxter

3 Arter



## Rapportformulär

- Fynd
- Fältbesök

## Mobil rapportering

- Mobil rapportering i Artfakta
- Checklista

## Importera

- Fynd
- Fältbesök

## Granska fynd

- Tabell
- Karta
- Kalender

Lär dig

Artportalens grundprinciper

Läs mer

Mina sidor

Logga ut

Klicka på **Rapportformulär**



## Hur många insektsarter finns det i Sverige egentligen?

PUBLICERAD: 2020-03-17

En ny forskningsstudie baserad på resultat från Svenska artprojektet har analyserat och beräknat hur många insektsarter vi har i landet. Den fann



Hur många insektsarter finns det i Sverige egentligen?

PUBLICERAD: 2020-03-17



Spännande små svampar

PUBLICERAD: 2020-03-06



Artportalens data i världen

PUBLICERAD: 2020-03-05



Världens största uggla behöver vår hjälp

PUBLICERAD: 2020-02-24




Tufft läge för almarna på Gotland

PUBLICERAD: 2020-02-07

## Dagens fynd

IDAG/IGÅR



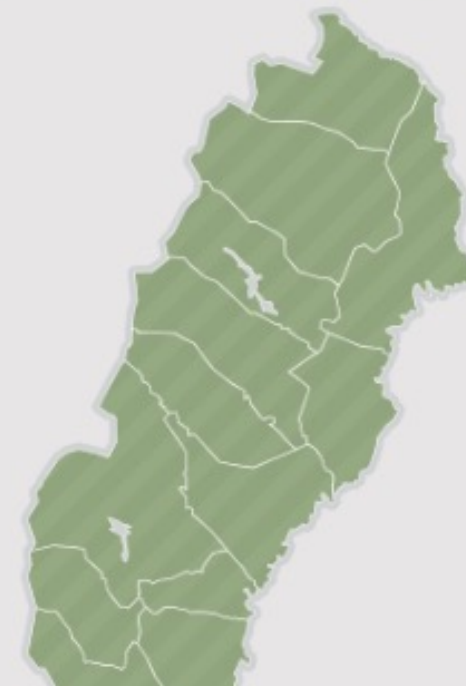
Idag

11 Fynd

ARTGRUPP

9 Arter

Kärlväxter



Lägg till fynd

Granska & publicera (0 fynd)

Fältbesök

Instruktioner och hjälp

Fyndbeskrivningar

**Varna!** När du rapporterar med en roll som inte är din privata  
Fynd rapporteras med den här rollen räknas inte som dina egna privata. Byt i så fall roll till privatperson i huvudmenyn vid ditt namn.

Artnamn:

Sök namn bland: **Kärlväxter** | Visningspråk: **Svenska**

Infoga datum: **Idag** | Igår | Nollställ | Nu | Senaste

Startdatum:

Starttid:

Slutdatum:

Sluttid:

Antal:

Enhet:

Ålder/stadium:

Kön:

Aktivitet:

Metod:

Publik kommentar:

Privat kommentar:

Intressant kommentar

Skydda t.o.m.:

Ej återfunnen

Längd (mm):

Bestämningsmetod:

Vikt (g):

Djup (m):

Höjd (m ö.h.):

Projekt

Välj ett eller flera projekt:

Floraväxteri Sverige

Ta bort X

Projektbeskrivning

[Visa projektbeskrivning](#)

Biotop & substrat

Fyndplats

Ingen fyndplats är vald. Välj en redan befintlig eller skapa en ny.

Karta

Ny fyndplats

Mina fyndplatser

Favoriter:

Sök fyndplats:



Visa endast projektlokaler

[Visa teckenförklaring](#)

[Visa kartskikt](#)

Sök på kartan:

Kartgenväg:

Observatörer

1  Mora Aronsson

Samling & bestämning

Spara fynd

Ange Artnamn

+ Lägg till fynd -

Granska & publicera (0 fynd) -

Fältbesök -

Instruktioner och hjälp ⓘ

Fyndenskaper \*

**⚠️ Notera att du rapporterar med en roll som inte är din privata**  
Fynd som rapporteras med den här rollen räknas inte som dina egna privata. Byt i så fall roll till privatperson i huvudmenyn vid ditt namn.

Artnamn: \* **Ryl** ⓘ Ändra art x  Osäker artbestämning  
*Chimaphila umbellata (L.) W. F. C. Barton*  Ospontan

Idag Igår Nollställ Nu Senaste

\* ÅÅÅÅ-MM-DD Starttid: HH:MM  
\* ÅÅÅÅ-MM-DD Sluttid: HH:MM

Ålder/stadium:  Enhet:

Aktivitet: *Ej för vald art* Kön:

Metod:

Publik kommentar:  Privat kommentar:

Intressant kommentar Skydda t.o.m.:

Ej återfunnen Längd (mm): *Ej för vald art*

Bestämningsmetod:  Vikt (g): *Ej för vald art*

Djup (m):   Höjd (m ö.h.):

Fyndplats \*

Ingen fyndplats är vald. Välj en redan befintlig eller skapa en ny.

Karta Ny fyndplats Mina fyndplatser

Favoriter:

Sök fyndplats:

Visa endast projektlokaler [Visa teckenförklaring](#)  
[Visa kartsnitt](#)

Sök på kartan:

Kartgenväg:

Projekt

Välj ett eller flera projekt:

**Floraväktari Sverige** Ta bort x

Projektbeskrivning [Visa projektbeskrivning](#) ▾

Biotop & substrat ⓘ

Observatörer ⓘ

1  Mora Aronsson

Samling & bestämning ⓘ

Kontrollera att det blev rätt art

Spara fynd



+ Lägg till fynd - Granska & publicera (0 fynd) - Fältbesök -

Instruktioner och hjälp ⓘ

Indegenskaper \*

**Notera att du rapporterar med en roll som inte är din privata**  
Fynd som rapporteras med den här rollen räknas inte som dina egna privata. Byt i så fall roll till person i huvudmenyn vid ditt namn.

Artnamn: **Ryl** Ändra art x  
*Chimaphila umbellata (L.) W. F. C. Barton*  Osäker artbestämning  Ospontan

Infoga datum: **Idag** Igår Nollställ Nu Senaste

Startdatum: \*  Starttid: HH:MM  
Slutdatum: \*  Sluttid: HH:MM

Antal:  Enhet:   
Ålder/stadium:  Kön:   
Aktivitet: *Ej för vald art* Metod:

Publik kommentar:  Privat kommentar:

Intressant kommentar  Ej återfunnen Skydda t.o.m.:   
 Bestämningsmetod:  Längd (mm): *Ej för vald art*  
Djup (m):  Vikt (g): *Ej för vald art*  
Höjd (m ö.h.):

Ange Datum

Fyndplats \*

Ingen fyndplats är vald. Välj en redan befintlig eller skapa en ny.

Karta Ny fyndplats Mina fyndplatser

Favoriter:

Sök fyndplats:

Visa endast projektlokaler [Visa teckenförklaring](#)  
[Visa kartskikt](#)

Sök på kartan:

Kartgenväg:

Observatörer

1  Mora Aronsson

Samling & bestämning

Spara fynd

Lägg till fynd - Granska & publicera (0 fynd) - Fältbesök -

Instruktioner och hjälp

### Fyndegenskaper

**Notera att du rapporterar med en roll som inte är din privata**  
Fynd som rapporteras med den här rollen räknas inte som dina egna privata. Byt i så fall roll till privatperson i huvudmenyn vid ditt namn.

Artnamn: **Ryl** Ändra art  Osäker artbestämning  
*Chimaphila umbellata (L.) W. F. C. Barton*  Osponant

Infoga datum: **2019-08-11** Starttid: HH:MM  
Slutdatum: **2019-08-11** Sluttid: HH:MM

Antal:  Enhet:   
Ålder/stadium:  Kön:   
Aktivitet: *Ej för vald art* Metod:

Publik kommentar:  Privat kommentar:   
 Intressant kommentar  Skydda t.o.m.:   
 Ej återfunnen Längd (mm): *Ej för vald art*  
Bestämningsmetod:  Vikt (g): *Ej för vald art*  
Djup (m):  Höjd (m ö.h.):

### Projekt

Välj ett eller flera projekt:

Floraväktari Sverige Ta bort  
Projektbeskrivning [Visa projektbeskrivning](#)

### Biotop & substrat

### Fyndplats

Ingen fyndplats är vald. Välj en redan befintlig eller skapa en ny.

Karta Ny fyndplats Mina fyndplatser

Favoriter:   
Sök fyndplats:



Visa endast projektkolorer [Visa teckenförklaring](#)  
[Visa kartskikt](#)

Sök på kartan:   
Kartgenväg:

### Observatörer

1  Mora Aronsson

### Samling & bestämning

Spara fynd

Lägg till fynd - Granska & publicera (0 fynd) - Fältbesök -

Instruktioner och hjälp ⓘ

Fyndegenskaper \*

⚠ **Notera att du rapporterar med en roll som inte är din privata**  
Fynd som rapporteras med den här rollen räknas inte som dina egna privata. Byt i så fall roll till privatperson i huvudmenyn vid ditt namn.

Artnamn: \* **Ryl** ⓘ Ändra art x  Osäker artbestämning  
*Chimaphila umbellata (L.) W. P. C. Barton*  Ospontan

Startdatum: **Idag** | Igår | Nollställ | Nu | Senaste  
Startdatum: **2019-08-11** Starttid: HH-MM  
Slutdatum: **2019-08-11** Sluttid: HH-MM

Antal: **29** Enhet:   
Ålder/stadium:  Kön:   
Aktivitet: *Ej för vald art* Metod:

Publik kommentar:  Privat kommentar:

Essant kommentar:  Skydda t.o.m.:   
Interfunnen:  Längd (mm): *Ej för vald art*  
Mätmetod:  Vikt (g): *Ej för vald art*  
Höjd (m ö.h.):

Välj ett eller flera projekt:  
  
**Floraväktare Sverige** Ta bort x  
Projektbeskrivning [Visa projektbeskrivning](#)

**Biotop & substrat**

Fyndplats \*

Ingen fyndplats är vald. Välj en redan befintlig eller skapa en ny.

Karta Ny fyndplats Mina fyndplatser

Favoriter:   
Sök fyndplats:

Stockholm, Uppsala, Gävle, Sandviken, Norrtälje, Västerås, Eskilstuna, Katrineholm

Visa endast projektlökaler [Visa teckenförklaring](#)  
[Visa kartsikt](#)

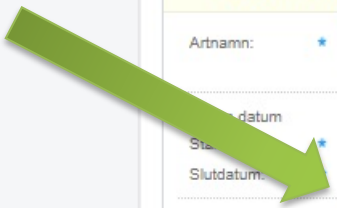
Sök på kartan:   
Kartgenväg:

**Observatörer**  
1  Mora Aronsson

**Samling & bestämning**

**Spara fynd**

Ange Antal



I dokumentet **Handledning för Floraväktare** finns instruktioner kring hur man räknar.

+ Lägg till fynd -

Granska & publicera (0 fynd) -

Fältbesök -

Instruktioner och hjälp ⓘ

**Fyndegenskaper \***

**⚠ Notera att du rapporterar med en roll som inte är din privata**  
Fynd som rapporteras med den här rollen räknas inte som dina egna privata. Byt i så fall roll till privatperson i huvudmenyn vid ditt namn.

Artnamn: **Ryl** ⓘ Ändra art x  
*Chimaphila umbellata (L.) W. F. C. Barton*  Osäker artbestämning  Osäker fynd

Infoga datum: **Idag** | Igår | Nollställ | Nu | Senaste

Startdatum: **2019-08-11** Starttid: HH:MM

Slutdatum: **2019-08-11** Sluttid: HH:MM

Antal: **29** Enhet: **plantor/tuvor**

Ålder/stadium:  Kön:

Aktivitet: *Ej för vald art* Metod:

Publik kommentar:

Privat kommentar:

Intressant kommentar  Ej återfunnen

Bestämningsmetod:  Vikt (g): *Ej för vald art*

Djup (m):  Höjd (m ö.h.):

Ange Enhet

**Fyndplats \***

Ingen fyndplats är vald. Välj en redan befintlig eller skapa en ny.

Karta | Ny fyndplats | Mina fyndplatser



I dokumentet **Enheter** i floraväkteriet finns en lista där det för varje art framgår hur just den arten ska räknas.

**Projekt**

Välj ett eller flera projekt:

**Floraväkteri Sverige** Ta bort x

Projektbeskrivning [Visa projektbeskrivning](#)

**Biotop & substrat**

Visa endast projektlokaler [Visa teckenförklaring](#) [Visa kartsnitt](#)

Sök på kartan:

Kartgenväg:

**Observatörer**

1  Mora Aronsson

**Samling & bestämning**

Spara fynd

Lägg till fynd -

Granska & publicera (0 fynd) -

Fältbesök -

Instruktioner och hjälp

Fyndegenskaper \*

**Notera att du rapporterar med en roll som inte är din privata**  
Fynd som rapporteras med den här rollen räknas inte som dina egna privata. Byt i så fall roll till privatperson i huvudmenyn vid ditt namn.

Artnamn: **Ryl** *Chimaphila umbellata (L.) W. F. C. Barton*  Osäker artbestämning  Osponan

Infoga datum:       
Startdatum: **2019-08-11** Starttid: HH:MM  
Slutdatum: **2019-08-11** Sluttid: HH:MM

Antal: **29** Enhet: **plantor**  
Ålder/stadium:    
Kön:    
Aktivitet:

Publik kommentar:   
Privat kommentar:

Intressant kommentar  Ej återfunnen  
Skydda t.o.m.:   
Längd (mm):   
Vikt (g):   
Bestämningsmetod:   
Djup (m):   Höjd (m ö.h.):

Projekt

Välj ett eller flera projekt:

Fyndplats \*

**Sågarbacken, S om, Bålstaås...**  
Koordinater: O1598996, N8607448 (±25m) RT90 2.5 gon

Karta Ny fyndplats Mina fyndplatser  
Favoriter:   
Sök fyndplats: **C-Håb-0065(Sågarbacken, S om, Bålstaåser)**



Visa endast projektllokaler [Visa teckenförklaring](#)  
[Visa kartsnitt](#)  
Sök på kartan:   
Kartgenväg:

Observatörer  
1  Mora Aronsson

Samling & bestämning

Spara fynd

Skriv gärna en kommentar om det beror på att lokalen inte längre har förutsättningar för arten eller om du tror att den kan finnas kvar även om du inte kunde hitta den just i år

Om du eftersökt arten men inte återfunnit den så kryssa för **Ej återfunnen**.

Lägg till fynd -

Granska & publicera (0 fynd) -

Fältbesök -

### Fyndegenskaper \*

**⚠ Notera att du rapporterar med en roll som**  
Fynd som rapporteras med den här rollen räknas inte som fynd från en privatperson i huvudmenyn vid ditt namn.

Artnamn: \* Ryl ⓘ  
*Chimaphila umbellata* (L.) C. Bart

Infoga datum: Idag Igår Nollställt Senaste

Startdatum: \* 2019-08-11

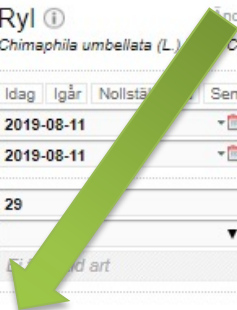
Slutdatum: \* 2019-08-11

Antal: 29

Ålder/stadium:

Aktivitet:

Skriv gärna en kommentar om sådant som är bra för nästa floraväktare att veta, t ex hjälp att hitta växtplatsen, om det finns flera dellokaler, vilken eller vilka ytor som arten förekommer på. Ange också hur du har räknat eller om du gjort en grov antalsuppskattning. Notera också om det finns något hot mot växtplatsen.



Publik kommentar:

Privat kommentar:

Intressant kommentar

Ej återfunnen

Bestämningsmetod:

Djup (m):

Skydda t.o.m.:

Längd (mm): *Ej för vald art*

Vikt (g): *Ej för vald art*

Höjd (m ö.h.):

### Projekt

Välj ett eller flera projekt:

Floraväktari Sverige

Projektbeskrivning

[Visa projektbeskrivning](#)

### Biotop & substrat



Visa endast projektllokaler

[Visa teckenförklaring](#)

[Visa kartskikt](#)

Sök på kartan:

Kartgenväg:

### Observatörer

1  Mora Aronsson

### Samling & bestämning

Spara fynd

+ Lägg till fynd -

Granska & publicera (0 fynd) -

Fältbesök -

Instruktioner och hjälp ⓘ

## Fyndegenskaper \*

**⚠ Notera att du rapporterar med en roll som inte är din privata**  
Fynd som rapporteras med den här rollen räknas inte som dina egna privata. Byt i så fall roll till privatperson i huvudmenyn vid ditt namn.

Artnamn: \*   
Sök namn bland: **Kärlväxter** | Visningspråk: **Svenska**

Infoga datum: **Idag** | Igår | Nollställ | Nu | Senaste  
Startdatum: \*  Starttid:   
Slutdatum: \*  Sluttid:

Antal:  Enhet:   
Ålder/stadium:  Kön:   
Aktivitet:  Metod:

Publik kommentar:   
Privat kommentar:

Intressant kommentar  
 Ej återfunnen  
Bestämningsmetod:  Skydda t.o.m.:   
Längd (mm):  Vikt (g):

Djup (m):  Höjd (m ö.h.):

+ Projekt ⓘ

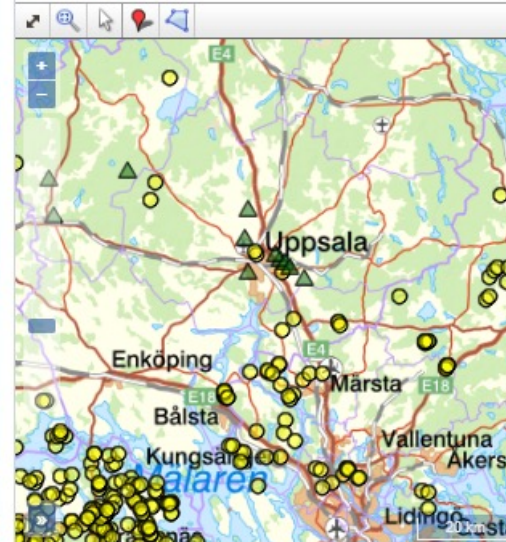
+ Biotop & substrat ⓘ

## Fyndplats \*

Ingen fyndplats är vald. Välj en redan befintlig eller skapa en ny.

Karta Ny fyndplats Mina fyndplatser

Favoriter:   
Sök fyndplats:



[Visa teckenförklaring](#)

[Visa kartsnitt](#)

Sök på kartan:   
Kartgenväg:

+ Observatörer ⓘ

1  Mora Aronsson

+ Samling & bestämning ⓘ

Spara fynd

Klicka på plus-tecknet vid **Projekt**

Lägg till fynd - Granska & publicera (0 fynd) - Fältbesök -

Instruktioner och hjälp

### Fyndegenskaper

**⚠ Notera att du rapporterar med en roll som inte är din privata**  
Fynd som rapporteras med den här rollen räknas inte som dina egna privata. Byt i så fall roll till privatperson i huvudmenyn vid ditt namn.

Artnamn:  Sök namn bland: **Kärlväxter** | Visningspråk: Svenska

Infoga datum:

Startdatum:  Starttid:

Slutdatum:  Sluttid:

Antal:  Enhet:

Ålder/stadium:  Kön:

Aktivitet:  Metod:

Publik kommentar:

Privat kommentar:

Intressant kommentar  Ej återfunnen

Bestämningmetod:

Skydda t.o.m.:  Skyddstid:

Längd (mm):

Vikt (g):

Höjd (m ö.h.):

### Fyndplats

Ingen fyndplats är vald. Välj en redan befintlig eller skapa en ny.

Karta Ny fyndplats Mina fyndplatser

Favoriter:

Sök fyndplats:

[Visa teckenförklaring](#)

[Visa kartskikt](#)

Sök på kartan:

Kartgenväg:

Observatörer

1  Mora Aronsson

Samling & bestämning

Spara fynd

Klicka på plus-tecknet vid **Floraväkteri**



### Välj ett eller flera projekt:

- Mina projekt**
- Naturvård
- Miljöövervakning
- Åtgärdsprogram för hotade arter
- Regional miljöövervakning
- Biogeografisk uppföljning
- Uppföljning av skyddade områden
- Floraväkteri**
- Faunaväkteri
- Fenologi

Visa bara publika projekt



Lägg till fynd -

Granska & publicera (0 fynd) -

Fältbesök -

Instruktioner och hjälp

### Fyndegenskaper \*

**⚠ Notera att du rapporterar med en roll som inte är din privata**  
Fynd som rapporteras med den här rollen räknas inte som dina egna privata. Byt i så fall roll till privatperson i huvudmenyn vid ditt namn.

Artnamn:    
Sök namn bland: **Kärlväxter** | Visningsspråk: Svenska

Infoga datum:       
Startdatum:   Starttid:   
Slutdatum:   Sluttid:

Antal:  Enhet:   
Ålder/stadium:  Kön:   
Aktivitet:  Metod:

Publik kommentar:   
Privat kommentar:   
 Intressant kommentar  
 Ej återfunnen  
Skydda t.o.m.:    
Längd (mm):   
m ö.h.):

Klicka på **Floraväkteri Sverige**

### Projekt

Välj ett eller flera projekt:

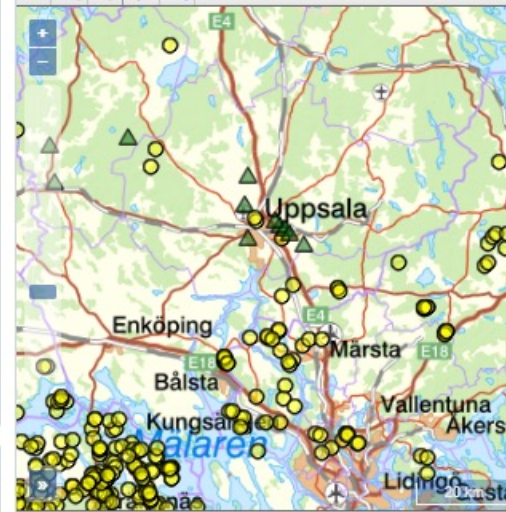
- Mina projekt
  - Naturvård
  - Miljöövervakning
  - Åtgärdsprogram för hotade arter
  - Regional miljöövervakning
  - Biogeografisk uppföljning
  - Uppföljning av skyddade områden
  - Floraväkteri
    - Floraväkteri Sverige**
  - Faunaväkteri
- Visa bara publika projekt

### Fyndplats \*

Ingen fyndplats är vald. Välj en redan befintlig eller skapa en ny.

Karta Ny fyndplats Mina fyndplatser

Favoriter:   
Sök fyndplats:



Visa teckenförklaring

Visa kartskikt

Sök på kartan:   
Kartgenväg:

### Observatörer

1  Mora Aronsson

### Samling & bestämning

Spara fynd

Lägg till fynd - Granska & publicera (0 fynd) - Fältbesök -

Instruktioner och hjälp

### Fyndegenskaper

**Notera att du rapporterar med en roll som inte är din privata**  
Fynd som rapporteras med den här rollen räknas inte som dina egna privata. Byt i så fall roll till privatperson i huvudmenyn vid ditt namn.

Artnamn:  Sök namn bland: **Kärlväxter** | Visningspråk: Svenska

Infoga datum:

Startdatum:  Starttid:

Slutdatum:  Sluttid:

Antal:  Enhet:

Ålder/stadium:  Kön:

Aktivitet:  Metod:

Publik kommentar:

Privat kommentar:

Intressant kommentar  Skydda t.o.m.:

Ej återfunnen

Bestämningsmetod:  Vikt (g):

Höjd (m ö.h.):

### Fyndplats

Ingen fyndplats är vald. Välj en redan befintlig eller skapa en ny.

Karta Ny fyndplats Mina fyndplatser

Favoriter:

Sök fyndplats:

Visa endast projektkalender [Visa teckenförklaring](#)

[Visa kartskikt](#)

Sök på kartan:

Kartgenväg:

### Projekt

Välj ett eller flera projekt:

**Floraväktare Sverige**

Projektbeskrivning [Visa projektbeskrivning](#)


### Biotop & substrat

### Observatörer

1  Mora Aronsson

### Samling & bestämning

Så här ska det se ut



Spara fynd

Lägg till fynd

Granska & publicera (0 fynd)

Fältbesök

Fyndegenskaper

**⚠ Notera att du rapporterar med en roll som inte är din privata**  
Fynd som rapporteras med den här rollen räknas inte som dina egna privata. Byt i så fall roll till privatperson i huvudmenyn vid ditt namn.

Artnamn:

Sök namn bland: **Kärlväxter** | Visningsspråk: **Svenska**

Infoga datum: **Idag** | Igår | Nollställ | Nu | Senaste

Startdatum:  Starttid:

Slutdatum:  Sluttid:

Antal:  Enhet:

Ålder/stadium:  Kön:

Aktivitet:  Metod:

Publik kommentar:  Privat kommentar:

Fyndplats

✓ **Ar, O om kalkbrott**  
Koordinater: O1686307, N6425113 (±61m) RT90 2.5 gon

Karta | Ny fyndplats | Mina fyndplatser

Favoriter:

Sök fyndplats:




Visa endast projektlokaler [Visa teckenförklaring](#)  
[Visa kartsikt](#)

Sök på kartan:

Kartgenväg:

- Observatörer
- 1  Sofia Lund

Så här ska det se ut.  
När projektet är ifyllt dyker två nya fält upp.  
De är till för bedömning av växtplatsens förutsättningar för arten och används vid biogeografisk uppföljning.



Välj ett eller flera projekt:

**Floraväxteri Sverige** Ta bort x

Projektbeskrivning [Visa projektbeskrivning](#)

Växtplatsens förutsättningar för arten:

Kommentar växtplatsens förutsättningar:

Fyndegenskaper \*

**⚠ Notera att du rapporterar med en roll som inte är din privata**  
Fynd som rapporteras med den här rollen räknas inte som dina egna privata. Byt i så fall roll till privatperson i huvudmenyn vid ditt namn.

Artnamn: \*

Sök namn bland: **Kärlväxter** | Visningsspråk: **Svenska**

Infoga datum: **Idag** | Igår | Nollställ | Nu | Senaste

Startdatum: \*  Starttid:

Slutdatum: \*  Sluttid:

Antal:  Enhet:

Ålder/stadium:  Kön:

Aktivitet:  Metod:

Publik kommentar:  Privat kommentar:

Fyndplats \*

**✓ Ar, O om kalkbrott**

Koordinater: O1686307, N6425113 (±61m) RT90 2.5 gon

Karta Ny fyndplats Mina fyndplatser

Favoriter:

Sök fyndplats:



Visa endast projektkolorer [Visa teckenförklaring](#)

[Visa kartsikt](#)

Sök på kartan:

Kartgenväg:

Observatörer

1  Sofia Lund

Välj mellan fyra värden i rullisten. Skriv gärna en fritextkommentar till bedömningen. Se vidare i **Manual floraväkteriet** hur man bedömer växtplatsens förutsättningar för arten.

Floraväxteri Sverige

Projektbeskrivning

Växtplatsens förutsättningar för arten:

Kommentar växtplatsens förutsättningar:

Visa projektbeskrivning

- ✓
- 1 Bra (fullgod)
- 2 Ok men kan förbättras
- 3 Dålig
- 4 Förstörd

Spara fynd

+ Lägg till fynd - Granska & publicera (0 fynd) - Fältbesök -

### Fyndegenskaper \*

**⚠ Notera att du rapporterar med en roll som inte är din privata**  
Fynd som rapporteras med den här rollen räknas inte som dina egna privata. Byt i så fall roll till privatperson i huvudmenyn vid ditt namn.

Artnamn: \* Ryl <sup>?</sup> [Ändra art](#)  Osäker artbestämning  
*Chimaphila umbellata (L.) W. P. C. Barton*  Osponstan

Infoga datum:       
Startdatum: \* 2019-08-11  Starttid: HH-MM  
Slutdatum: \* 2019-08-11

Antal: 29  
Ålder/stadium:   
Aktivitet: *Ej för vald art*

#### Publik kommentar:

Intressant kommentar  Ej återfunnen

Bestämningsmetod:  Skydda t.o.m.:

Längd (mm): *Ej för vald art*  
Vikt (g): *Ej för vald art*  
Djup (m):  Höjd (m ö.h.):

### Projekt

Välj ett eller flera projekt:

Floraväktari Sverige

Projektbeskrivning [Visa projektbeskrivning](#)

### Biotop & substrat

### Fyndplats \*

Ingen fyndplats är vald. Välj en redan befintlig eller skapa ny.

Favoriter:

Sök fyndplats:



Visa endast projektllokaler [Visa teckenförklaring](#)

[Visa kartsnitt](#)

Sök på kartan:

Kartgenväg:

### Observatörer

1  Mora Aronsson

### Samling & bestämning

Skriv in extern-ID för  
floraväktarlokalen vid  
Sök fyndplats

Spara fynd

Lägg till fynd -

Granska & publicera (0 fynd) -

Fältbesök -

Instruktioner och hjälp

Fyndegenskaper \*

**⚠ Notera att du rapporterar med en roll som inte är din privata**  
Fynd som rapporteras med den här rollen räknas inte som dina egna privata. Byt i så fall roll till privatperson i huvudmenyn till ditt namn.

Artnamn: \* Ryl  
*Chimaphila u...*

Infoga datum: Idag Igår

Startdatum: \* 2019-08-11

Slutdatum: \* 2019-08-11

Antal: 29

Ålder/stadium:

Kön:

Aktivitet:

Publik kommentar:

Privat kommentar:

Intressant kommentar

Ej återfunnen

Bestämningsmetod:

Djup (m):

Skydda t.o.m.:

Längd (mm):

Vikt (g):

Höjd (m ö.h.):

När extern-ID är inskrivet blir lokalens namn synligt. Klicka på lokalnamnet så att lokalen blir vald.

Fyndplats \*

Ingen fyndplats är vald. Välj en redan befintlig eller skapa en ny.

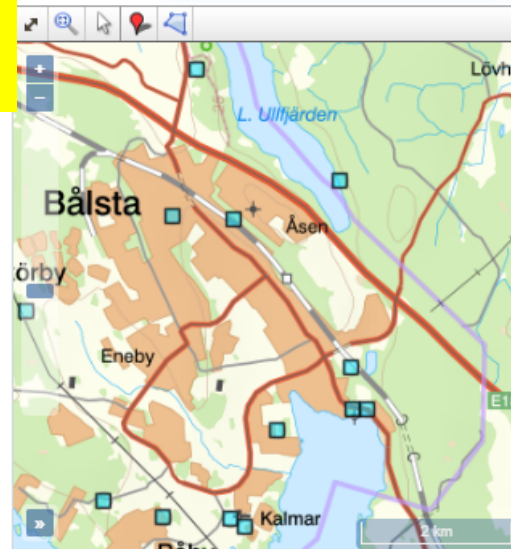
Karta

Fyndplats

Mina fyndplatser

Favoriter:

Sök fyndplats: C-Håb-0065



Visa endast projektlokaler

[Visa teckenförklaring](#)

[Visa kartskikt](#)

Sök på kartan:

Kartgenväg:

Observatörer

1  Mora Aronsson

Samling & bestämning

Spara fynd

Lägg till fynd -

Granska & publicera (0 fynd) -

Fältbesök -

Instruktioner och hjälp

Fyndegenskaper \*

**Notera att du rapporterar med en roll som inte är din privata**  
Fynd som rapporteras med den här rollen sätts inte som dina privata fynd. Det i så fall roll till privatpersoner.

Artnamn: Osäker artbestämning  
Spontan

Infoga datum  
Startdatum:  
Slutdatum:

Antal: 29 Enhet: plantor/tuvor  
Ålder/stadium: Kön:

Aktivitet

Publik k

Inte  
Ej  
Bestäm  
Djup (m)

Projek

Välj ett

Flora

Projek

När lokalen är vald visas lokalnamnet högst upp vid **Fyndplats** och i mitten av kartan

**OBS** Om lokalnamn eller koordinater är felaktiga så ska du meddela din lokala floraväktarsamordnare. Framför allt lokalens läge är viktigt att granska så att den stämmer överens med verkligheten. Äldre lokaluppgifter kan behöva en ny koordinat med större noggrannhet.

Fyndplats \*

Sågarbacken, S om, Bålstaås...  
Koordinater: O1598996, N6607448 (±25m) RT90 2.5 gon

Karta Ny fyndplats Mina fyndplatser

Favorit:   
Fyndplats: C-Håb-0065(Sågarbacken, S om, Bålstaåser)



Visa endast projektlokaler [Visa teckenförklaring](#)  
[Visa kartsnitt](#)

Sök på kartan:

Kartgenväg:  + -

Observatörer  
1  Mora Aronsson

Samling & bestämning

Spara fynd

Lägg till fynd - Granska & publicera (0 fynd) - Fältbesök -

Instruktioner och hjälp

Fyndegenskaper \*

**Notera att du rapporterar med en roll som inte är din privata**  
Fynd som rapporteras med den här rollen räknas inte som dina egna privata. Byt i så fall roll till privatperson i huvudmenyn vid ditt namn.

Artnamn: \* **Ryl** Ändra art x  
*Chimaphila umbellata (L.) W. F. C. Barton*  Osäker artbestämning  Osponan

Infoga datum: **Idag** Igår Nollställ Nu Senaste

Startdatum: \* **2019-08-11** Starttid: HH:MM

Slutdatum: \* **2019-08-11** Sluttid: HH:MM

Antal:

Ålder/sta:

Aktivitet:

Publik ko:

Intra  Ej ä

Bestäm:

Djup (m):

Ange eventuella medobservatörer. Klicka på plus-tecknet vid **Observatörer** och skriv in namnet under **Sök observatör**.

Fyndplats \*

**Sågarbacken, S om, Bålstaås...**

Koordinater: O1598996, N6607448 (±25m) RT90 2.5 gon

Karta Ny fyndplats Mina fyndplatser

Favoriter:

Sök fyndplats: **C-Håb-0065(Sågarbacken, S om, Bålstaåser)**

Visa endast projektlokaler [Visa teckenförklaring](#) [Visa kartskikt](#)

Sök på kartan:

Kartgenväg:

**Observatörer**

1  Mora Aronsson

**Samling & bestämning**

Spara fynd



Lägg till fynd -

Granska & publicera (0 fynd) -

Fältbesök -

Instruktioner och hjälp

Fyndegenskaper \*

**Notera att du rapporterar med en roll som inte är din privata**  
Fynd som rapporteras med den här rollen räknas inte som dina egna privata. Byt i så fall roll till privatperson i huvudmenyn vid ditt namn.

Artnamn: **Ryl** *Chimaphila umbellata (L.) W. F. C. Barton*  Osäker artbestämning  Osponant

Infoga datum: Idag Igår Nollställ Nu Senaste  
Startdatum: **2019-08-11** Starttid: HH:MM  
Slutdatum: **2019-08-11** Sluttid: HH:MM

Antal: **29** Enhet: **plantor/tuvor**  
Ålder/stadium: **▼** Kön: **▼**  
Aktivitet: *Ej för vald art* Metod: **▼**

Publik kommentar:   
Privat kommentar:   
 Intressant kommentar  Ej återfunnen  
Skydda t.o.m.:   
Bestämningsmetod: **▼** Längd (mm): *Ej för vald art*  
Vikt (g): *Ej för vald art*  
Djup (m):   Höjd (m ö.h.):

Projekt

Välj ett eller flera projekt:

**Floraväxteri Sverige**  Ta bort   
Projektbeskrivning [Visa projektbeskrivning](#)

Biotop & substrat

Fyndplats \*

**Sågarbacken, S om, Bålstaås...**  
Koordinater: O1598996, N8607448 (±25m) RT90 2.5 gon

Karta Ny fyndplats Mina fyndplatser

Favoriter:   
Sök fyndplats: **C-Håb-0065(Sågarbacken, S om, Bålstaåser)**



Visa endast projektlokaler [Visa teckenförklaring](#)

[Visa kartskikt](#)

Sök på kartan:   
Kartgenväg:

När allt är ifyllt klickar du på **Spara fynd**

Spara fynd



Lägg till fynd - Granska & publicera (1 fynd) - Fältbesök -

Instruktioner och hjälp

**Fyndegenskaper**

⚠ **Notera att du rapporterar med en roll som inte är din privata**  
Fynd som rapporteras med den här rollen räknas inte som dina egna privata. Byt i så fall roll till privatperson i huvudmenyn vid ditt namn.

Artnamn:

- Juncus articulatus L.
- Juncus articulatus x bulbosus
- Chimaphila Puksh
- Chimaphila umbellata (L.) W. P. C. BARTON**

Sökningen begränsad inom artgrupp: Kärlväxter aktiv roll: Floraväktare Sverige

Infoga datum: Startdatum: Slutdatum: Antal: År/stadium:

Kön:  Metod:

Privat kommentar:

Skydda l.o.m.:

Längd (mm):  Vikt (g):

Höjd (m ö.h.):

**Fyndplats**

✓ Sägarbacken, S om, Bålstaå...

Koordinater: O1596996, N6607446 (±25m) RT90 2.5 gon

Karta Ny fyndplats Mina fyndplatser

Favoriter:

Sök fyndplats:

Visa endast projektikaler [Visa teckenförklaring](#) [Visa kartsnitt](#)

Sök på kartan:

Kartgenväg:

**Observatörer**

1 Mora Aronsson

**Samling & bestämning**

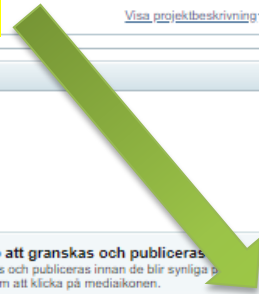
**Sparade fynd redo att granskas och publiceras**  
Fynden måste granskas och publiceras innan de blir synliga på kartan. Ladda upp media genom att klicka på mediaikonen.

Info	Artnamn	Fyndplats	Datum	Tid	Antal	Aktivitet	Stadie
<input type="checkbox"/>	Chimaphila umbellata	Sägarbacken, S om, Bålstaåsen	2019-08-11		29		

Visar rad 1 - 1 av 1

Meddelande från Artportalen

Fyndet syns nu längst ner på sidan och ett meddelande om att fyndet är sparad kommer upp. Nu kan du göra om proceduren med dagens övriga floraväktaruppgifter.



Lägg till fynd

Granska & publicera (1 fynd)

Fältbesök

**Fyndegenskaper**

**⚠ Notera att du rapporterar med en roll som inte är din privata**  
Fynd som rapporteras med den här rollen räknas inte som dina egna privata. Byt i så fall roll till privatperson i huvudmenyn vid ditt namn.

Artnamn:

Infoga datum: 2019-08-11 | Idag | Igår | Nollställ | Nu | Senaste

Startdatum: 2019-08-11 Starttid: HH-MM

Slutdatum: 2019-08-11 Sluttid: HH-MM

Antal:  Enhet:

Ålder/stadium:  Kön:

Aktivitet:  Metod:

Publik kommentar:

Privat kommentar:

Intressant kommentar

Ej återfunnen

Bestämningsmetod:  Vikt (g):

Djup (m):  Höjd (m ö.h.):

**Fyndplats**

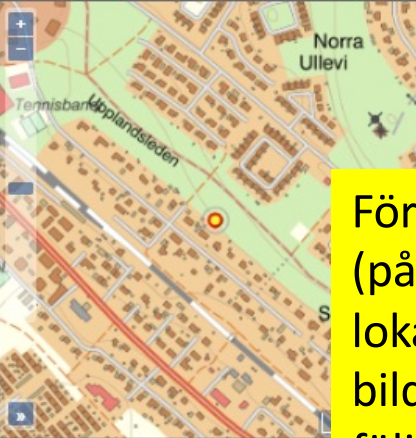
✓ Sägarbacken, S om, Bålstaå...

Koordinater: O1506006, N8607448 (±25m) RT90 2.5 gon

Karta Ny fyndplats Mina fyndplatser

Favoriter:

Sök fyndplats:



Sök på kartan:

Kartgenväg:

Observatörer

1  Mora Aronsson

Samling & bestämning

För att lägga till foto (på växten eller lokalen) – Klicka på bildfyrkanten och följ instruktionerna

Spara fynd

Fyndet syns längst ner på sidan och ett meddelande syns en kort stund om att fyndet är sparad

**Sparade fynd redo att granskas och publiceras**  
Fynden måste granskas och publiceras innan de blir synliga publikt. Ladda upp media genom att klicka på mediaikonen.

Info	Artnamn	Fyndplats	Datum	Tid	Antal	Aktivitet	Stadie
<input type="checkbox"/>	Ryl	Sägarbacken, S om, Bålstaåsen	2019-08-11		29		

Visar rad 1 - 1 av 1

Granska fynd

Aktivitet:  Metod:

Publik kommentar:

Privat kommentar:

Intressant kommentar

Ej återfunnen

Bestämningsmetod:

Djup (m):

Skydda t.o.m.:

Längd (mm):

Vikt (g):

Höjd (m ö.h.):

+ Projekt ?

+ Biotop & substrat ?



[Visa teckenförklaring](#)

[Visa kartskikt](#)

Sök på kartan:

Kartgenväg:

+ Observatörer ?

1  Mora Aronsson

+ Samling & bestämning ?

**Spara fynd**

När du har rapporterat in alla dagens floraväktaruppgifter så klickar du på **Granska fynd**

**Sparade fynd redo att granskas och publiceras**  
 Fynden måste granskas och publiceras innan de blir synliga publikt.  
 Ladda upp media genom att klicka på mediaikonen.

	Info	Artnamn	Fyndplats	Datum	Tid	Antal	Aktivitet	Stadie		
+ <input type="checkbox"/>		Ryl	Sågarbacken, S om, Bålstaåsen	2019-08-11		29				

Rad 1 - 1 av 1

**Granska fynd**

Kontrollera att allt blev rätt genom att titta på de tre flikarna **Tabell**, **Karta** och **Kalender**

+ Lägg till fynd -

Granska & publicera (1 fynd) -

Faltbesök -

Granskningsläge:

Tabell

Karta

Kalender

Filtrera:  Alla fynd (1)  Upplysningar (0)  Varningar (0)  Felmeddelanden (0)

	Info	Artnamn	Antal	Aktivitet	Fyndplats	Datum	Tid	Observatörer		
+ <input type="checkbox"/>	<input type="checkbox"/>	Ryl	29 plantor/tuvor		Sägarbacken, S om, Bälstaåsen, Upl	2019-08-11		Mora Aronsson		

Visar rad 1 - 1 av 1

Ändra Ta bort

Publicera alla fynd

Publicera markerade (0)

Om något är fel så kan du markera fyndet igenom att kryssa i lilla rutan framför raden och välja **Ändra** eller **Ta bort**.

När det ser OK ut så klickar du **Publicera alla fynd**

Finansieras av:  
Naturvårdsverket

## **Viktigt vid rapportering av floraväktaruppgifter**

För att det ska bli rätt i systemet är det viktigt att du gör rapporterna med behörigheten Floraväkteri Sverige, att du anger projekt Floraväkteri Sverige och att du använder en floraväktarlokal.

Eventuella andra fynd du gör under dagen, fynd som inte hör till floraväkteriet rapporterar du med din privata behörighet och på vanliga lokaler.

