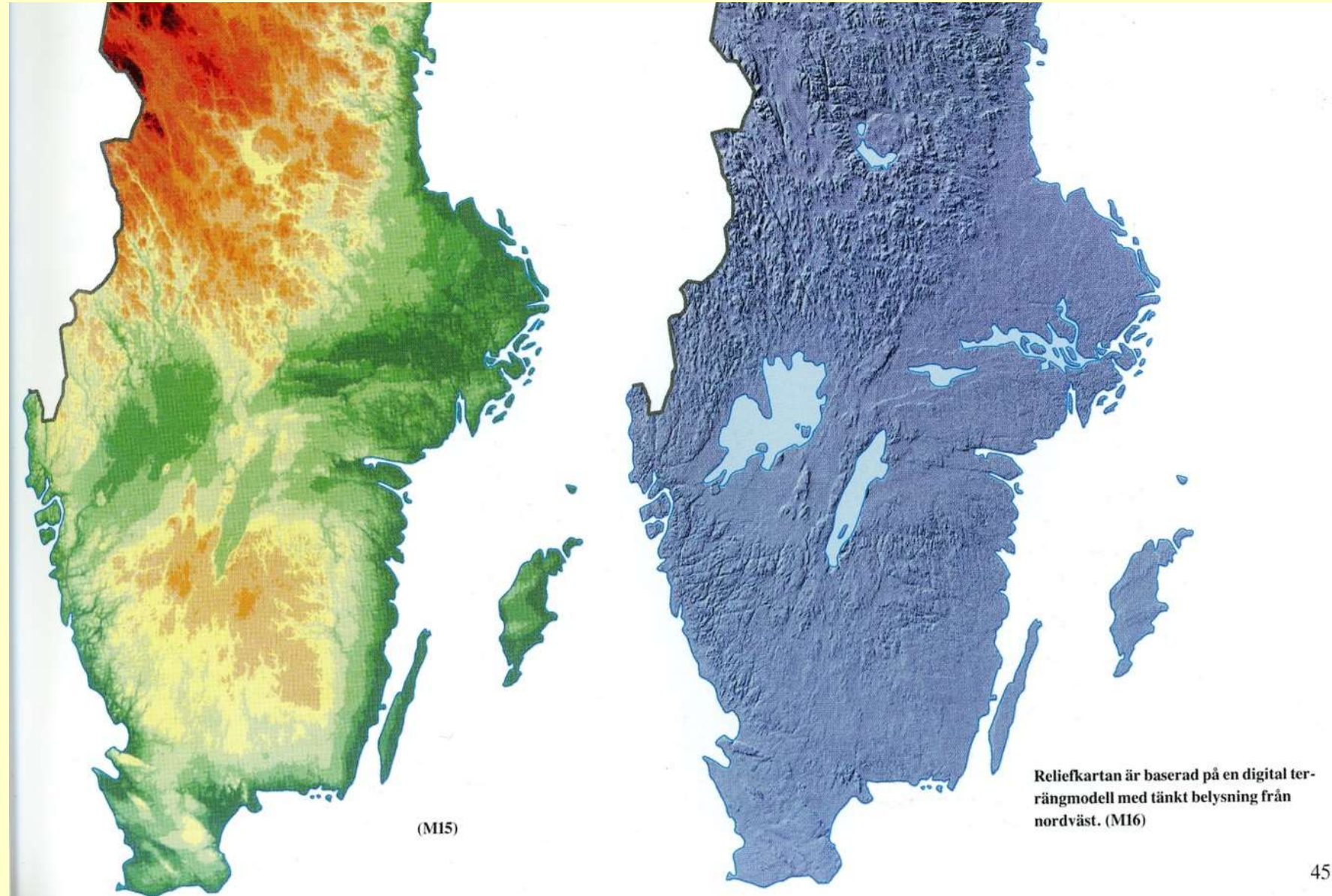
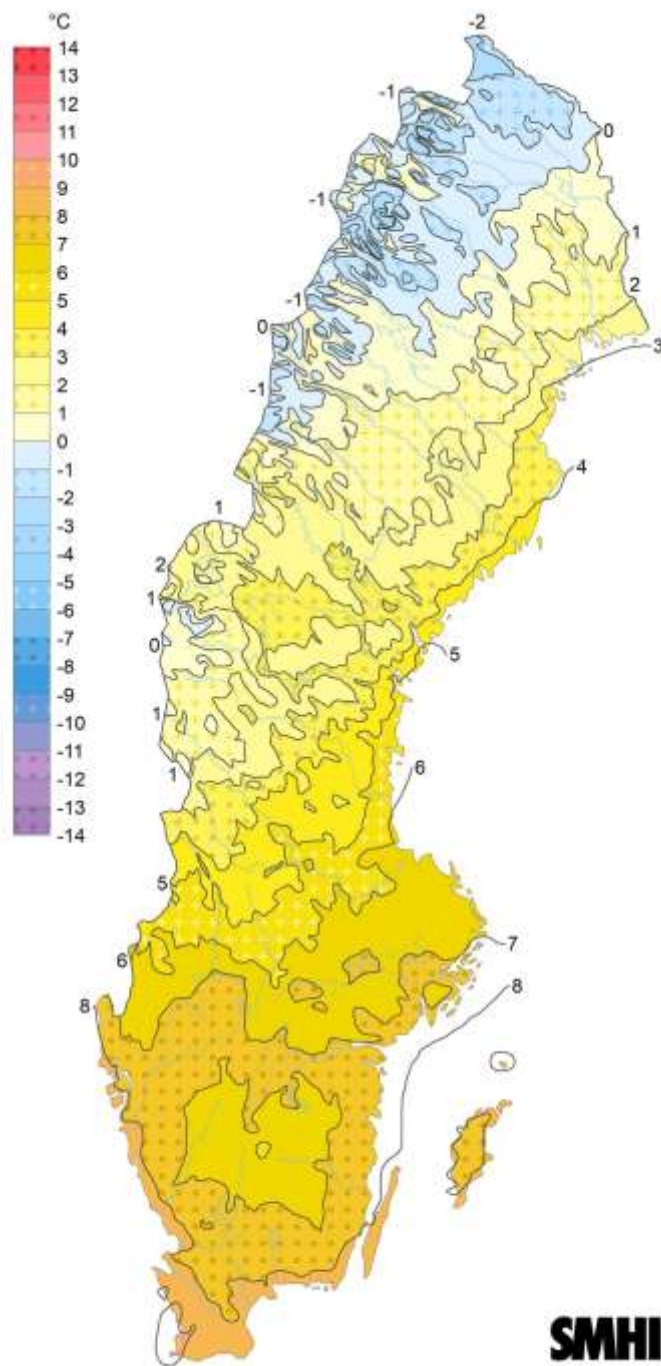


Klimat och geologi inför ert uppdrag!

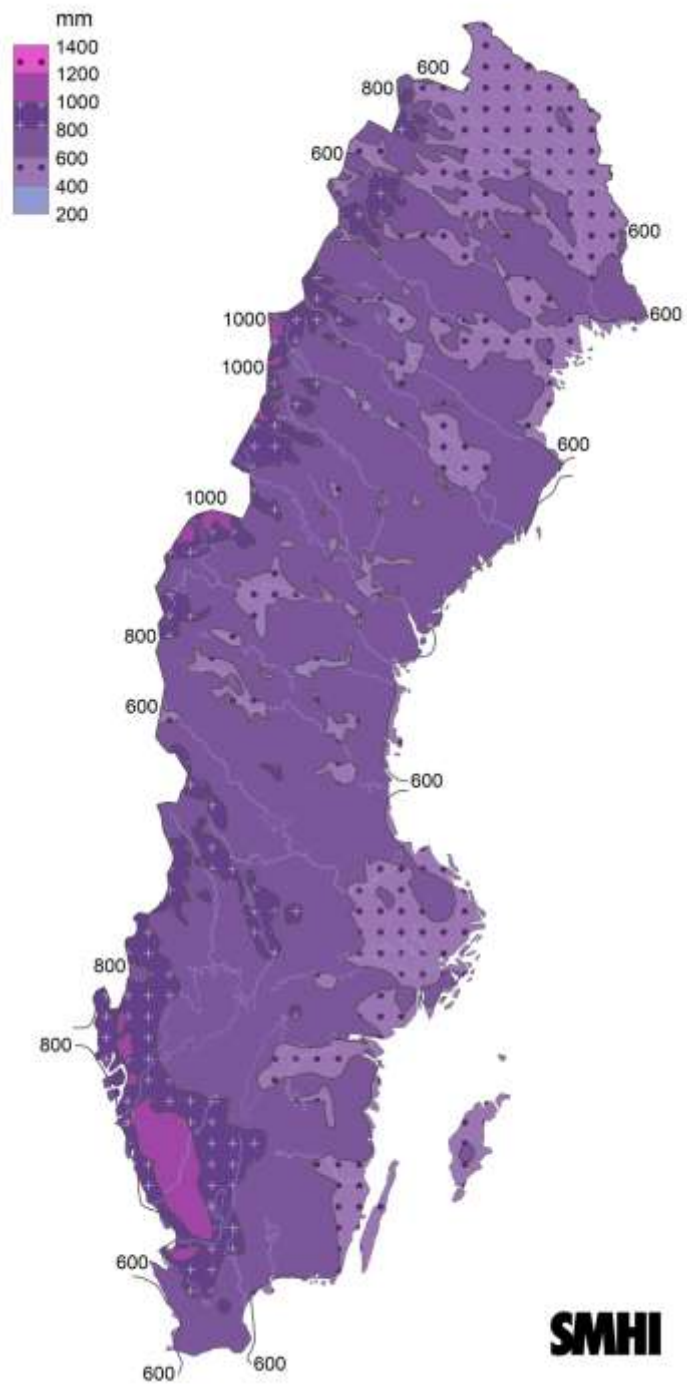
Höjd över havet
och relief i södra
Sverige



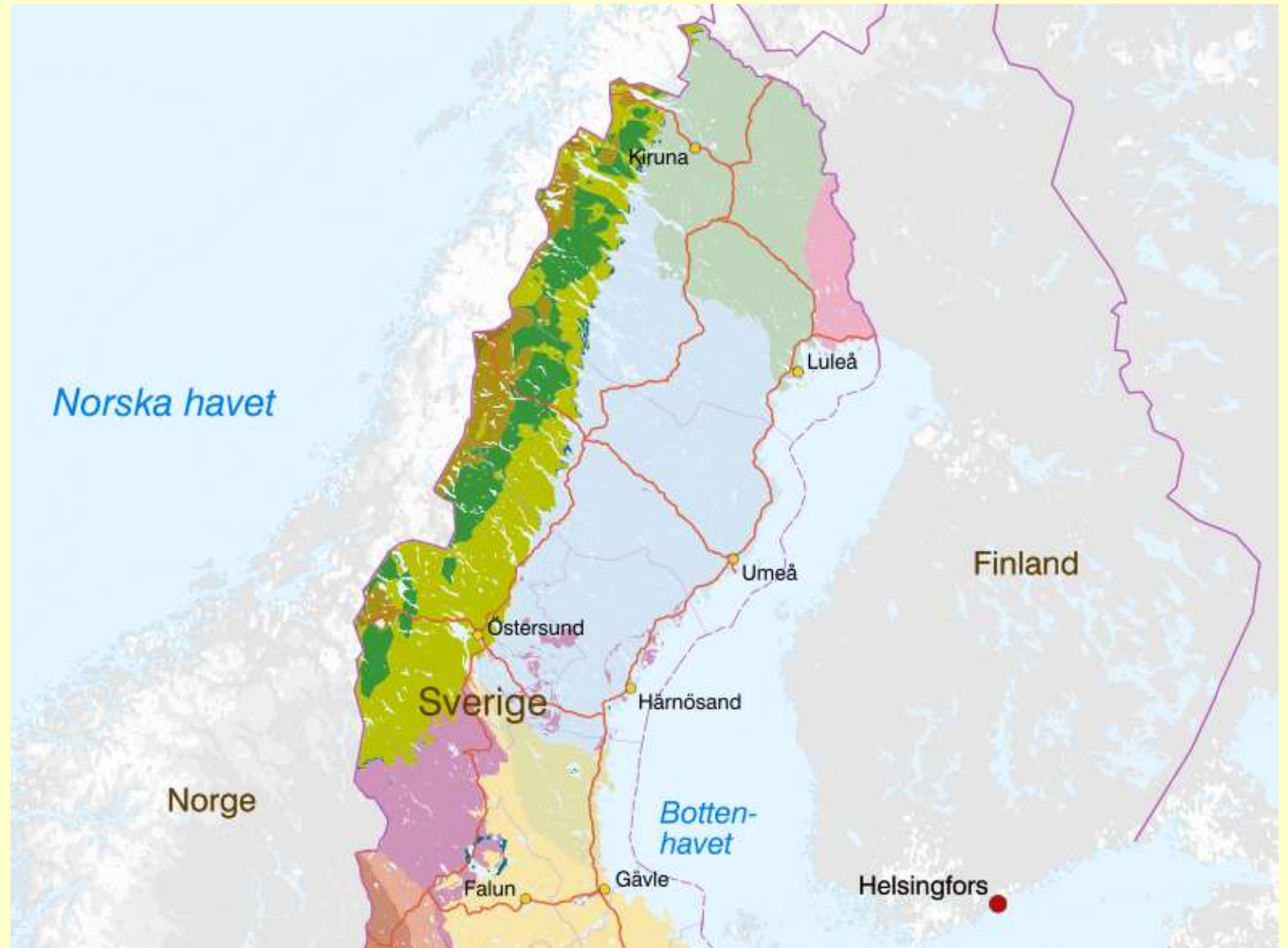
Årsmedel- temperatur



Årsnederbörd, medelvärde



Berggrund i norra
Sverige



Berggrund i södra Sverige



Uppdrag: Titta på växters utbredning

Utnyttja bl.a. kartor i olika floror samt Artportalen. Avsikten är att vi ska försöka förstå oss på mönster i var växter finns.

1. Använd någon karta, utförlig eller förenklad, eller liknande hjälpmedel, och beskriv totalutbredningen i Sverige för följande växtarter: Adam och Eva; Blåbär; Dvärgvide; Ek; Fjälltimotej; Hassel; Klockljung; Skvattram; Strandråg.
2. Försök ordna dessa växters **utbredningsmönster** enligt kategorierna: Överallt förekommande; Havsstrandsväxt; Sydlig; Sydvästlig; Sydostlig; Östlig; Allmänt nordlig; Egentlig fjällväxt.
3. Ordna enligt dessa principer även: Alm (skogsalm); Avenbok; Björnbär; Blåsippa; Gråal; Gulsippa; Gul svärdsilja; Hägg; Isranunkel; Klibbal; Krutbrännare; Lappvide; Myrlilja; Nordisk stormhatt; Rönn; Slån; Solvända; Vildapel.