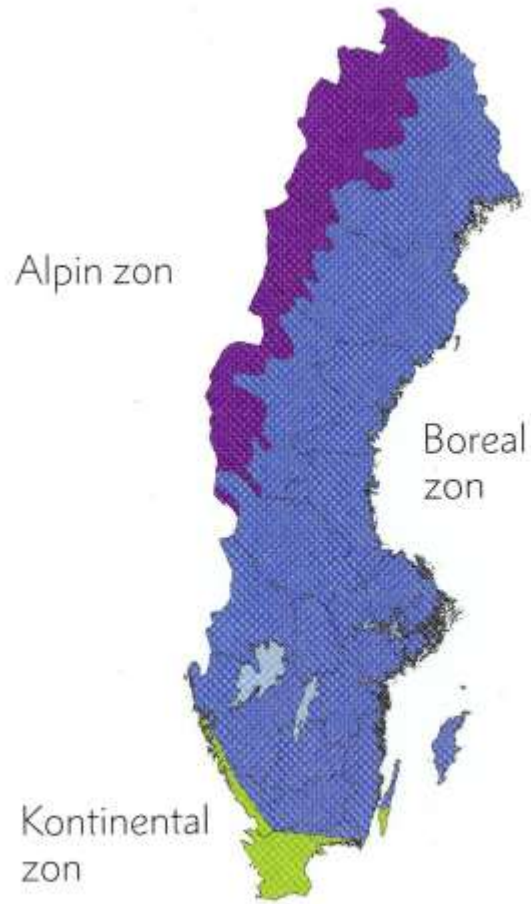


- Växt-regionerna - Sveriges olika BIOM
- Förenklad karta från webben, men andra beteckningar från söder mot norr:
- Södra lövskogsregionen
- Södra barrskogsregionen,
- **NORRLANDSGRÄNSEN!**
- Norra barrskogsregionen (både sydlig och nordlig boreal region)
- Fjällbjörkregionen
- Alpina regionen (låg- mellan och högaltin)



Kartan, från ArtDatabanken, visar Sveriges tre biogeografiska regioner.

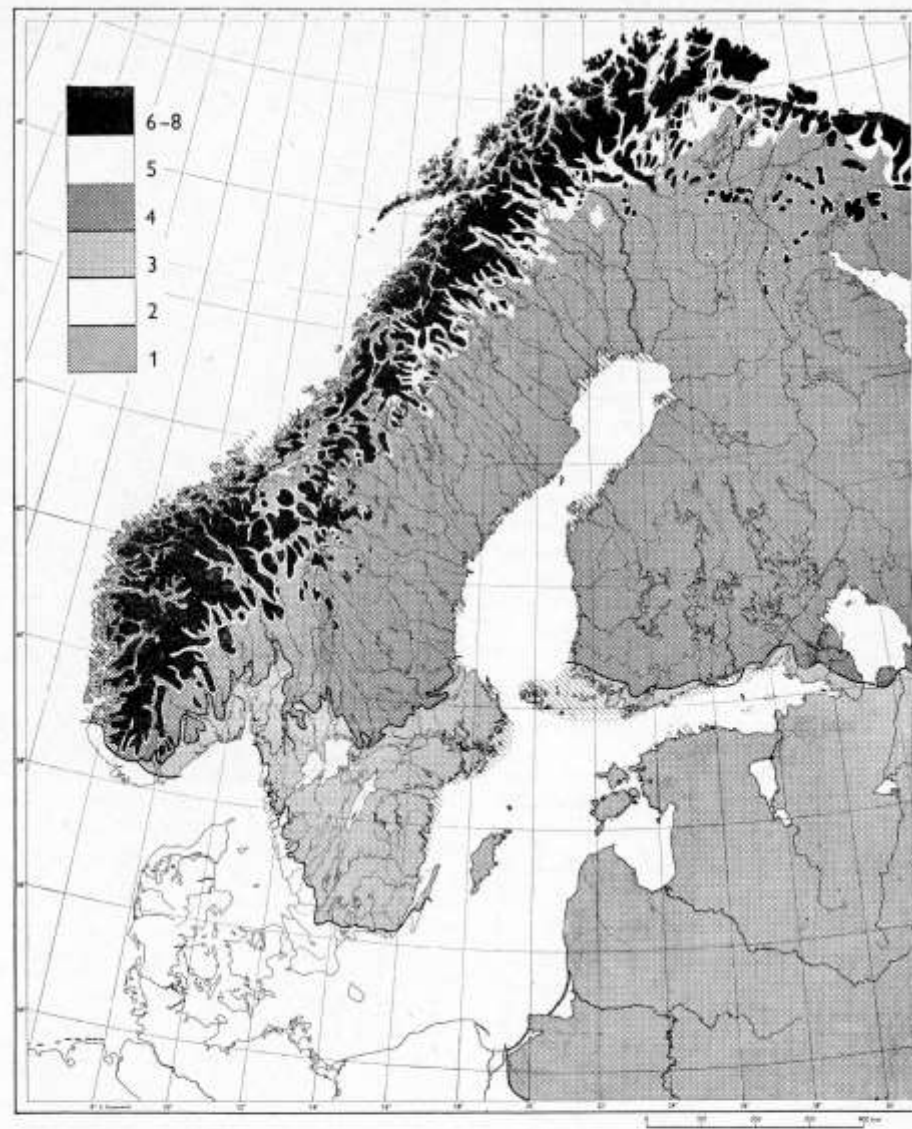


Fig. 54. Nordens vegetationsregioner. Skoglös kushed, som ej särskilt angivits, förekommer i anslutning till regionerna 1—6.

Beteckningar på fig. 54 och 55:

- |   |  |
|---|--|
| 1. Västra löv- och tallskogsregionen (jämfte angränsande fjällbjörkskogsregion) | 5. Fjällbjörkskogsregionen (stark schematiserad) |
| 2. Södra lövskogsregionen   | 6. Lågalpina regionen                            |
| 3. Södra barrskogsregionen  | 7. Mellanalpina regionen                         |
| 4. Norra barrskogsregionen  | 8. Högalpina regionen                            |

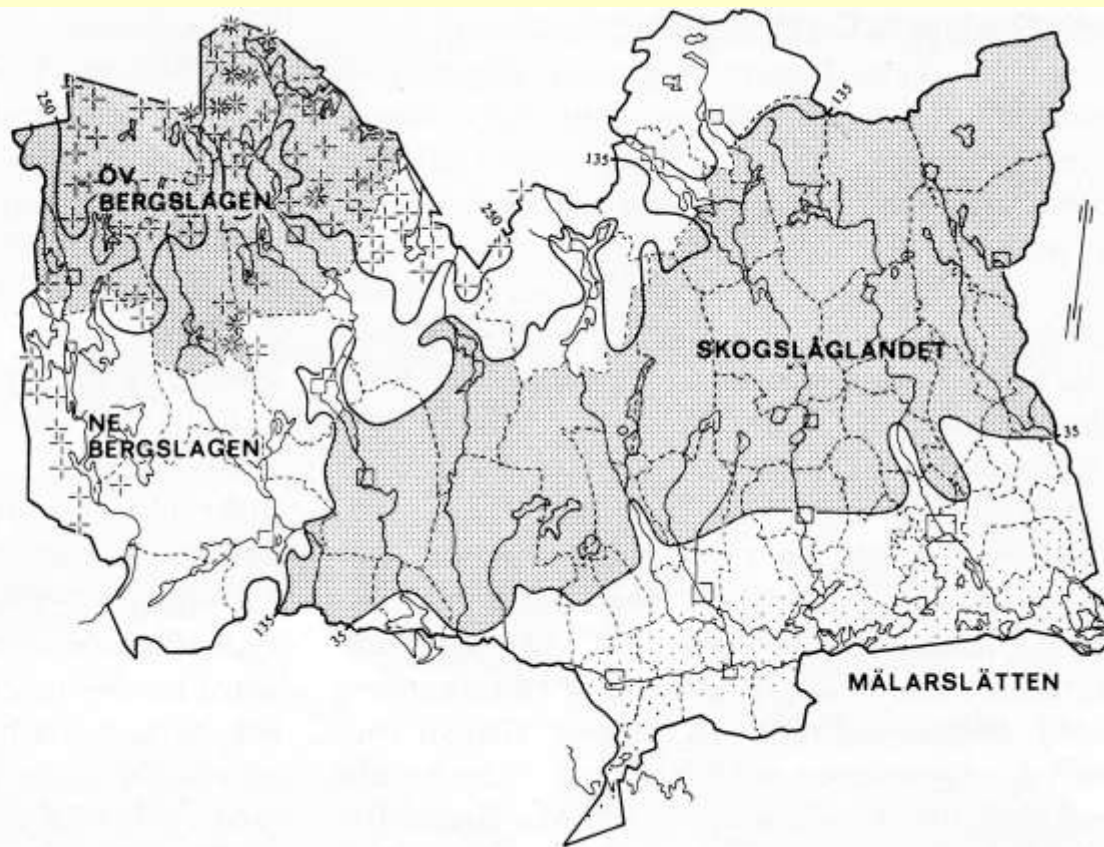


Fig. 23. Västmanlands fem lokala, naturgeografiska bälten. Mälaronrådet i inskränkt mening utgör den glest skrafferade delen av Mälarslätten.

Västmanland's five local, geobotanical zones.

Malmgren (1982) menar att man inte kan peka på "Norrlandsgränsen" i Västmanland, utan att hela landskapet är ett övergångsområde.

# Södra lövskogsregionen; Dalby Söderskog nationalpark





Vitsippor och  
gulsippor i Dalby  
Söderskog 2 maj  
1997

# Stenshuvud nationalpark





# Söderåsens nationalpark







# Ivö klack, kulturspår








Bokar; Hallands  
Väderö resp.  
Rolfstorp, Halland



# Närbild på några boklöv



# Mager ekskog, Halland





Särö,  
norra  
Halland


# Älgön, S. Bohuslän







Gamla ekar i  
Halltorps hage,  
Öland







Granen trivs  
inte vid  
kusten!



# Södra barrskogsregionen; skog i Småland





# Norra Kvill nationalpark, Småland



I denna region finns också lövskog, bl.a.  
ekskog!



Vid Kummelön, vid  
Vänern, södra  
Värmland





Kulla-  
paradiset,  
mellan  
Nässjö  
och  
Eksjö,  
Småland

Eklandskapet  
söder om  
Linköping.



# Vårblommor i lövskog





Den gamla lövskogsmarken är ofta uppodlad. Östra  
Fågelveik, Södra Värmland.



# Barrskogen utnyttjas hårt





Norra barrskogsregionen: Mest barrskog, men  
hyggen... Kindla, NV Västmanland





# Ivana, norra Värmland



Men en del gammalskog finns kvar här och där...





Där det brann i  
Västmanland  
2014, foto juli  
2018!



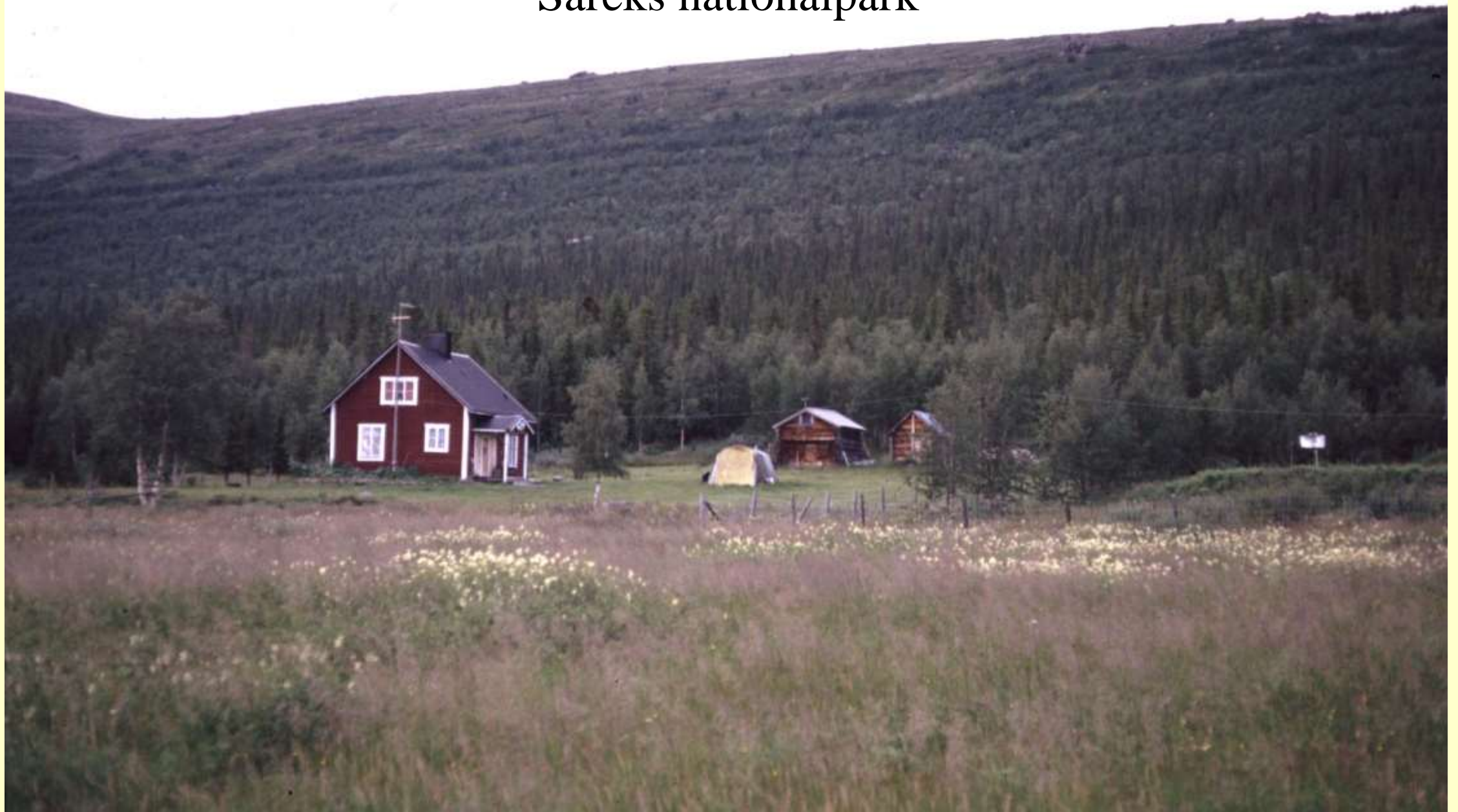


Norröver blir granarna smala





Barrskogen glider över i fjällbjörkskog; Aktse, intill  
Sareks nationalpark





# Vid sjön Langas, i Stora Lule Älvs vattensystem

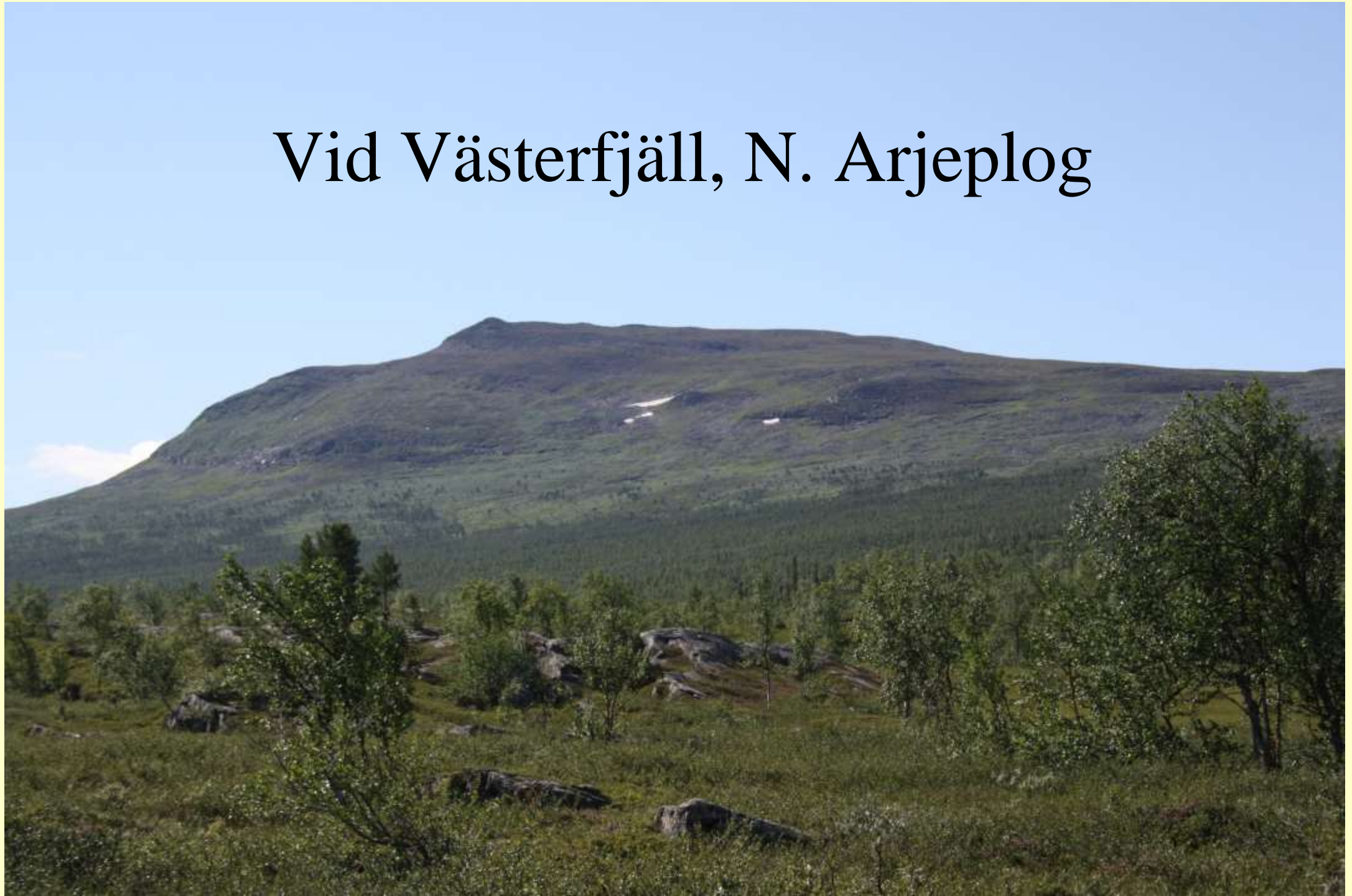


# Joesjö, nära Hemavan





# Vid Västerfjäll, N. Arjeplog





# Ladtjovagge, Lappland; från Björkskog till kalvfjäll



# Kalfjäll, Njassa, Pite Lappmark



# Pårek, intill Sarek






# Högalpin miljö, Norge



# Topparna i Sarek



Singivagge  
vid  
Kebnekaise



# Björlings glaciär, Kebnekaise



Men nu vandrar granar upp på fjället -  
eller har de hängt med länge?

